

---

**PANEVĖŽIO APSKRITIES  
KAIMO GYVENAMOSIOS  
VIETOVĖS  
IR JŲ GYVENTOJAI**

---

**UDK 314 (474.5)**  
**Pa 182**

Leidinių parengė Statistikos departamento Gyventojų surašymų skyrius. Lenteles padėjo rengti  
VŠĮ „Statistikos centras“ Projektavimo ir programavimo skyrius.

© Statistikos departamentas prie Lietuvos Respublikos Vyriausybės, 2003

Naudojant Statistikos departamento duomenis, būtina nurodyti duomenų šaltinį

**ISBN 9986-589-92-4**

Šiame leidinyje skelbiami 2001 metų gyventojų surašymo duomenys apie gyventojų skaičių Panevėžio apskrities savivaldybėse, seniūnijose ir kaimo gyvenamosiose vietovėse (kaimuose, miesteliuose ir viensėdžiuose), jų pasiskirstymą pagal lytį ir pagrindines amžiaus grupes. Leidinyje pateikiami surašymo duomenys apie mažiausias gyvenamąsias vietas. Taip pat pateikiami pagrindiniai ir ankstesnių surašymų duomenys, todėl aiškiau matyti įvykę pokyčiai. Tokie leidiniai bus išleisti atskirai apie kiekvieną apskritį. Jau pasirodė leidiniai apie Alytaus, Kauno, Klaipėdos, Marijampolės apskritis.

Surašymo darbuotojai kartu su seniūnijų darbuotojais užfiksavo kaimo gyvenamųjų vietovių institucinius požymius, t.y. nustatė, kuriose vietovėse yra parduotuvė, paštas, bažnyčia, kavinė, gydymo, verslo, paslaugų, švietimo, kultūros įstaiga ir pan. Iš šių požymių matyti, kaip pakito kaimo gyvenviečių sandara, jie leidžia nagrinėti kaimo socialines ir ekonomines tendencijas.

Tikimės, kad leidinyje pateikti surašymo duomenys bus reikalingi ir plačiai naudojami savivaldybių, seniūnijų, mokslo institucijų, verslo, finansinių organizacijų ir kitų, suinteresuotų kaimo plėtra, taip pat Panevėžio apskrities administracijai ir savivaldos institucijoms, regiono ir kaimiškųjų vietovių plėtros programoms rengti.

Statistikos departamentas bus dėkingas leidinio naudotojams už atsiliepimus, pastabas ir pasiūlymus.



# TURINYS

	Psl.
<b>PAAIŠKINIMAI</b> .....	7
<b>SĄVOKOS</b> .....	8
<b>LIETUVOS RESPUBLIKOS TERITORIJOS ADMINISTRACINIS SUSKIRSTYMAS PO 1989 METŲ GYVENTOJŲ SURAŠYMO</b> .....	9
APSKRITYS IR SAVIVALDYBĖS (TEMINIS ŽEMĖLAPIS) .....	11
1. TERITORIJOS ADMINISTRACINIS SUSKIRSTYMAS IR GYVENAMOSIOS VIETOVĖS .....	12
2. TERITORIJA, GYVENTOJAI IR TANKUMAS .....	12
3. GYVENTOJAI MIESTE IR KAIME PAGAL LYTĮ .....	12
4. GYVENTOJAI PAGRINDINĖMIS AMŽIAUS GRUPĖMIS .....	13
5. TERITORIJA, GYVENTOJAI IR TANKUMAS APSKRITYSE IR SAVIVALDYBĖSE .....	13
6. MIESTO IR KAIMO GYVENTOJAI APSKRITYSE IR SAVIVALDYBĖSE .....	15
7. SAVIVALDYBĖS PAGAL GYVENTOJŲ SKAIČIŲ .....	16
PANEVĖŽIO APSKRITIES ADMINISTRACINIS SUSKIRSTYMAS (TEMINIS ŽEMĖLAPIS) .....	17
PANEVĖŽIO APSKRITIES GYVENTOJŲ SKAIČIUS SAVIVALDYBĖSE (TEMINIS ŽEMĖLAPIS) .....	18
1000-UI VYRŲ TENKA MOTERŲ SAVIVALDYBĖSE (TEMINIS ŽEMĖLAPIS) .....	19
PANEVĖŽIO APSKRITIES GYVENTOJŲ SKAIČIUS PAGAL SAVIVALDYBES (DIAGRAMA) .....	20
PANEVĖŽIO APSKRITIES GYVENTOJAI PAGRINDINĖMIS AMŽIAUS GRUPĖMIS (DIAGRAMA) .....	20
MIESTO IR KAIMO GYVENTOJŲ SKAIČIAUS DALIS SAVIVALDYBĖSE (DIAGRAMA) .....	21
8. PANEVĖŽIO APSKRITIES TERITORIJA, GYVENTOJAI IR TANKUMAS .....	22
9. PANEVĖŽIO APSKRITIES MIESTO IR KAIMO GYVENTOJAI .....	22
10. PANEVĖŽIO APSKRITIES GYVENTOJAI PAGAL LYTĮ .....	22
11. PANEVĖŽIO APSKRITIES GYVENTOJAI PAGRINDINĖMIS AMŽIAUS GRUPĖMIS .....	22
12. PANEVĖŽIO APSKRITIES SENIŪNIJOS IR GYVENAMOSIOS VIETOVĖS .....	23
13. PANEVĖŽIO APSKRITIES KAIMO GYVENAMOSIOS VIETOVĖS PAGAL GYVENTOJŲ SKAIČIŲ .....	23
14. PANEVĖŽIO APSKRITIES KAIMO GYVENAMOSIOS VIETOVĖS PAGAL INSTITUCINIUS POŽYMIUS .....	24
BIRŽŲ RAJONO SAVIVALDYBĖS GYVENAMOSIOS VIETOVĖS (TEMINIS ŽEMĖLAPIS) .....	25
BIRŽŲ RAJONO SAVIVALDYBĖS GYVENTOJŲ SKAIČIUS SENIŪNIJOSE (TEMINIS ŽEMĖLAPIS) .....	26
100-UI VYRŲ TENKA MOTERŲ BIRŽŲ RAJONO SENIŪNIJOSE (TEMINIS ŽEMĖLAPIS) .....	27
15. BIRŽŲ RAJONO SAVIVALDYBĖS KAIMO SENIŪNIJŲ GYVENTOJAI PAGAL LYTĮ .....	28
16. BIRŽŲ RAJONO SAVIVALDYBĖS KAIMO SENIŪNIJŲ GYVENTOJAI PAGAL PAGRINDINES AMŽIAUS GRUPES .....	28
17. BIRŽŲ RAJONO SAVIVALDYBĖS KAIMO GYVENAMOSIOS VIETOVĖS PAGAL INSTITUCINIUS POŽYMIUS .....	28
18. BIRŽŲ RAJONO SAVIVALDYBĖS GYVENTOJAI KAIMO GYVENAMOSIOSE VIETOVĖSE IR JŲ INSTITUCINIAI POŽYMAI .....	29

KUPIŠKIO RAJONO SAVIVALDYBĖS GYVENAMOSIOS VIETOVĖS (TEMINIS ŽEMĖLAPIS) .....	40
KUPIŠKIO RAJONO SAVIVALDYBĖS GYVENTOJŲ SKAIČIUS SENIŪNIJOSE (TEMINIS ŽEMĖLAPIS) .....	41
100-UI VYRŲ TENKA MOTERŲ KUPIŠKIO RAJONO SENIŪNIJOSE (TEMINIS ŽEMĖLAPIS).....	42
19. KUPIŠKIO RAJONO SAVIVALDYBĖS KAIMO SENIŪNIJŲ GYVENTOJAI PAGAL LYTĮ .....	43
20. KUPIŠKIO RAJONO SAVIVALDYBĖS KAIMO SENIŪNIJŲ GYVENTOJAI PAGAL PAGRINDINES AMŽIAUS GRUPES .....	43
21. KUPIŠKIO RAJONO SAVIVALDYBĖS KAIMO GYVENAMOSIOS VIETOVĖS PAGAL INSTITUCINIUS POŽYMIUS.....	43
22. KUPIŠKIO RAJONO SAVIVALDYBĖS GYVENTOJAI KAIMO GYVENAMOSIOSE VIETOVĖSE IR JŲ INSTITUCINIAI POŽYMAI .....	44
PANEVĖŽIO RAJONO SAVIVALDYBĖS GYVENAMOSIOS VIETOVĖS (TEMINIS ŽEMĖLAPIS) .....	53
PANEVĖŽIO RAJONO SAVIVALDYBĖS GYVENTOJŲ SKAIČIUS SENIŪNIJOSE (TEMINIS ŽEMĖLAPIS) .	54
100-UI VYRŲ TENKA MOTERŲ PANEVĖŽIO RAJONO SENIŪNIJOSE (TEMINIS ŽEMĖLAPIS).....	55
23. PANEVĖŽIO RAJONO SAVIVALDYBĖS KAIMO SENIŪNIJŲ GYVENTOJAI PAGAL LYTĮ .....	56
24. PANEVĖŽIO RAJONO SAVIVALDYBĖS KAIMO SENIŪNIJŲ GYVENTOJAI PAGAL PAGRINDINES AMŽIAUS GRUPES .....	56
25. PANEVĖŽIO RAJONO SAVIVALDYBĖS KAIMO GYVENAMOSIOS VIETOVĖS PAGAL INSTITUCINIUS POŽYMIUS.....	57
26. PANEVĖŽIO RAJONO SAVIVALDYBĖS GYVENTOJAI KAIMO GYVENAMOSIOSE VIETOVĖSE IR JŲ INSTITUCINIAI POŽYMAI .....	57
PASVALIO RAJONO SAVIVALDYBĖS GYVENAMOSIOS VIETOVĖS (TEMINIS ŽEMĖLAPIS).....	73
PASVALIO RAJONO SAVIVALDYBĖS GYVENTOJŲ SKAIČIUS SENIŪNIJOSE (TEMINIS ŽEMĖLAPIS).....	74
100-UI VYRŲ TENKA MOTERŲ PASVALIO RAJONO SENIŪNIJOSE (TEMINIS ŽEMĖLAPIS) .....	75
27. PASVALIO RAJONO SAVIVALDYBĖS KAIMO SENIŪNIJŲ GYVENTOJAI PAGAL LYTĮ.....	76
28. PASVALIO RAJONO SAVIVALDYBĖS KAIMO SENIŪNIJŲ GYVENTOJAI PAGAL PAGRINDINES AMŽIAUS GRUPES .....	76
29. PASVALIO RAJONO SAVIVALDYBĖS KAIMO GYVENAMOSIOS VIETOVĖS PAGAL INSTITUCINIUS POŽYMIUS.....	76
30. PASVALIO RAJONO SAVIVALDYBĖS GYVENTOJAI KAIMO GYVENAMOSIOSE VIETOVĖSE IR JŲ INSTITUCINIAI POŽYMAI .....	77
ROKIŠKIO RAJONO SAVIVALDYBĖS GYVENAMOSIOS VIETOVĖS (TEMINIS ŽEMĖLAPIS).....	85
ROKIŠKIO RAJONO SAVIVALDYBĖS GYVENTOJŲ SKAIČIUS SENIŪNIJOSE (TEMINIS ŽEMĖLAPIS).....	86
100-UI VYRŲ TENKA MOTERŲ ROKIŠKIO RAJONO SENIŪNIJOSE (TEMINIS ŽEMĖLAPIS).....	87
31. ROKIŠKIO RAJONO SAVIVALDYBĖS KAIMO SENIŪNIJŲ GYVENTOJAI PAGAL LYTĮ.....	88
32. ROKIŠKIO RAJONO SAVIVALDYBĖS KAIMO SENIŪNIJŲ GYVENTOJAI PAGAL PAGRINDINES AMŽIAUS GRUPES .....	88
33. ROKIŠKIO RAJONO SAVIVALDYBĖS KAIMO GYVENAMOSIOS VIETOVĖS PAGAL INSTITUCINIUS POŽYMIUS.....	88
34. ROKIŠKIO RAJONO SAVIVALDYBĖS GYVENTOJAI KAIMO GYVENAMOSIOSE VIETOVĖSE IR JŲ INSTITUCINIAI POŽYMAI .....	89

## PAAIŠKINIMAI

**Teisinis pagrindas.** Lietuvos Respublikos gyventojų ir būstų 2001 metų visuotinio surašymo įstatymas (Žin., 1997, Nr. 117-3013; 1999, Nr. 56-1811), Lietuvos Respublikos Vyriausybės nutarimai „Dėl Lietuvos Respublikos gyventojų ir būstų 2001 metų visuotinio surašymo svarbiausių darbų“ (Žin., 2000, Nr. 36-1007) ir „Dėl darbuotojų pasitelkimo Lietuvos Respublikos gyventojų ir būstų 2001 metų visuotinio surašymo darbams ir jų darbo apmokėjimo tvarkos patvirtinimo“ (Žin., 2001, Nr.20-659).

Statistikos departamento generalinio direktoriaus 2000 m. spalio 6 d. įsakymas Nr. 86 dėl surašymo lapo ir surašymo lapo pildymo taisyklių patvirtinimo (Žin., 2000, Nr. 86-2648, 2001, Nr.24-820).

**Surašymo tikslas.** Surašymas atliktas Lietuvos Respublikos gyventojų skaičiui ir pasiskirstymui gyvenamosiose vietovėse ir administraciniuose teritorijos vienetuose bei gyventojų demografinėi, socialinei ekonominei sudėčiai nustatyti, duomenims apie būstus ir jų kokybę bei šeimų ir vienišų asmenų apsirūpinimą būstais gauti.

**Surašymo momentas** – įstatymo nustatytas duomenų fiksavimo laikas, pagal kurį fiksuojami surašymo duomenys. Gyventojų ir būstų surašymo momentas – 2001 m. balandžio 5 d. 24 val.

**Surašymo organizavimas.** Kad surašymas būtų kuo išsamesnis, miesto ir kaimo teritorijos, remiantis miestų scheminiais planais (parengė Žemės ir kito nekilnojamojo turto kadastro ir registro valstybės įmonė, Vilniuje – savivaldybės įmonė „Vilniaus planas“, Šiauliuose – Šiaulių miesto savivaldybės Architektūros ir urbanistikos skyrius), rajonų žemėlapiams (parengė Valstybinis žemėtvarkos institutas), gyvenamųjų namų ir kitų pastatų, kuriuose galėjo būti būstų, sąrašais, buvo suskirstytos surašymo apylinkėmis. Sąrašus sudarė teritorinės statistikos įstaigos kartu su seniūnais ir savivaldos institucijų darbuotojais likus pusei metų iki gyventojų apklausos.

Kartografinė medžiaga ir sąrašai likus mėnesiui iki gyventojų apklausos buvo dar kartą patikslinti.

Surašymą organizavo Statistikos departamentas prie Lietuvos Respublikos Vyriausybės ir Vyriausybės sudaryta Vyriausioji surašymo komisija; apskrityse, miestuose ir rajonuose – teritorinės statistikos įstaigos ir surašymo komisijos.

Nustatytu laiku buvo parinkti ir parengti surašymo darbuotojai: 278 surašymų skyrių vedėjai, 294 jų pavaduotojai, 1 958 instruktoriai ir 11 692 surašinėtojai.

Daugumoje surašymo apylinkių surašymas buvo baigtas per aštuonias, kitose – per dešimt dienų. Dėl kokių nors priežasčių nesurašytiems per tą laiką asmenims buvo sudarytos sąlygos užsirašyti vėliau.

Pažymėtina, kad gyventojai su surašinėtojais bendravo geranoriškai. Didžioji dauguma gyventojų sutartu laiku priėmė surašinėtojus, noriai atsakė į surašymo lapo klausimus.

**Surašymo duomenis apdorojo** Statistikos departamento Gyventojų surašymų skyriaus ir VŠĮ „Statistikos centras“ specialistai.

**Surašymo duomenų konfidencialumas.** Surašymo duomenys apie gyventoją ir jo būstą yra konfidencialūs ir gali būti panaudoti tik suvestiniams duomenims gauti. Lietuvos Respublikos statistikos įstatymas, Lietuvos Respublikos asmens duomenų teisinės apsaugos įstatymas, Lietuvos Respublikos gyventojų ir būstų 2001 metų visuotinio surašymo įstatymas gina asmenų teises ir nustato, kad surašymo metu surinkti asmens duomenys gali būti panaudoti tik statistinei informacijai rengti.

Siekiant užtikrinti gyventojų surašymo duomenų kokybę, duomenų apsaugą ir konfidencialumą, visos apsaugos priemonės ir duomenų apdorojimo metodai yra reglamentuoti Statistikos departamento instrukcijose ir taisyklėse.

## SAVOKOS

**Miestelis** – kompaktiškai užstatytos gyvenamosios vietovės, turinčios nuo 500 iki 3000 gyventojų, kurių dauguma gyventojų dirba pramonėje, verslo bei gamybinės ir socialinės infrastruktūros srityse, taip pat tradiciniai miesteliai.

**Kaimas** – gyvenamosios vietovės, neturinčios miesto ir miestelio požymių.

**Viensėdis** – gyvenamosios vietovės, susidedančios iš pavienių sodybų.

**Apskritis** – Lietuvos Respublikos teritorijos aukštesnysis administracinis vienetas, kurio valdymą organizuoja Lietuvos Respublikos Vyriausybė pagal Lietuvos Respublikos apskrities valdymo įstatymą ir kitus įstatymus. Apskritis sudaroma iš savivaldybių teritorijų, pasižyminčių socialinių, ekonominių ir etnokultūrinių interesų bendrumu.

**Savivaldybė** – Lietuvos Respublikos teritorijos administracinis vienetas, kurį valdo jos gyventojų bendruomenės išrinktos savivaldos institucijos pagal Lietuvos Respublikos vietos savivaldos įstatymą ir kitus įstatymus. Savivaldybė sudaroma iš gyvenamųjų vietovių.

**Seniūnija** – savivaldybės administracijos struktūrinis teritorinis padalinys, veikiantis tam tikroje savivaldybės teritorijos dalyje.

**Gyventojai** – nuolat Lietuvos Respublikos teritorijoje gyvenantys asmenys.

**Miesto gyventojai** – gyventojai, kurie gyvena miestuose, t.y. kompaktiškai užstatytose gyvenamosiose vietovėse, turinčiose daugiau kaip 3 tūkst. gyventojų, iš kurių daugiau kaip du trečdaliai dirba pramonėje, verslo, gamybinės ir socialinės infrastruktūros srityse. Miesto gyventojai yra ir tie gyventojai, kurie gyvena miesto statusą turinčiuose miestuose ir buvusiose miesto tipo gyvenvietėse (iki įsigaliojant Lietuvos Respublikos teritorijos administracinių vienetų ir jų ribų įstatymui 1994 m. liepos 19 d.), bet turinčiose mažiau negu 3 tūkst. gyventojų.

**Kaimo gyventojai** – gyventojai, kurie gyvena gyvenamosiose vietovėse, neturinčiose miesto požymių, tai miesteliuose, kaimuose ir viensėdžiuose.

**Amžius** – sukakusių pilnų metų skaičius iki surašymo momento.

**Darbingas amžius** pagal galiojančius įstatymus 2001 metais buvo: vyrų 16 m. – 61 m. 6 mėn., moterų 16 m. – 57 m. 6 mėn.

**Pensinis amžius** pagal galiojančius Lietuvos Respublikoje įstatymus 2001 m. buvo: vyrų daugiau nei 61 m. 6 mėn., moterų daugiau nei 57 m. 6 mėn.

**Gyventojų tankumas** – gyventojų skaičius 1 km<sup>2</sup>, t.y. gyventojų ir ploto, kuriame jie gyvena, santykinis rodiklis.

**Instituciniai požymiai** – laikoma, kad gyvenamoji vietovė turi institucinių požymių, jei ji yra institucinių namų, banko, pašto, kultūros, švietimo, religinių įstaigų ir pan. buveinė.

**Parduotuvė, kavinė, baras** – parduotuvė, kavinė, baras, kioskas, valgykla (autoparduotuvė nėra institucinis požymis).

**Verslo įmonė** – verslo įmonė, neužsiimanti žemės ūkio veikla, pvz.: mėsos perdirbimo cechas, lentpjūvė, malūnas, duonos kepykla, automobilių priežiūros ir remonto dirbtuvės ir pan. (neatsižvelgiant į jų skaičių).

**Paslaugų įmonė** – kirpykla, siuvykla, valykla, avalynės taisykla ir pan.

**Švietimo įstaiga** – pradinė, pagrindinė, bendrojo lavinimo, profesinė, aukštesnioji mokykla, internatinė mokykla, vaikų darželis ir pan.

**Kultūros įstaiga** – kultūros centras, knygynas, biblioteka, muziejus ir pan.

**Gydymo, globos įstaiga** – ambulatorija, ligoninė, poliklinika, vaistinė, globos ir slaugos įstaiga (senelių, vaikų, globos namai, nakvynės namai) ir pan.

**Kita institucija** – kareivinės, pasienio užkarda, viešbutis, bendrabutis ir pan.



### Sutartiniai ženklai

<b>k</b> – kaimas	<b>S</b> – seniūnijos administracija	<b>K</b> – kultūros įstaiga
<b>mstl</b> – miestelis	<b>B</b> – bažnyčia, vienuolynas	<b>Pš.</b> – paštas, banko filialas
<b>vs</b> – viensėdis	<b>P</b> – parduotuvė, kavinė, baras	<b>G</b> – gydymo, globos įstaiga
<b>kd</b> – kaimo dalis	<b>V</b> – verslo įmonė	<b>Ž</b> – žemės ūkio bendrovė
<b>gst</b> – geležinkelio stotis	<b>Ps.</b> – paslaugų įmonė	<b>Kt.</b> – kita institucija
„ - “ – kai gyvenamojoje vietovėje nėra nei vieno gyventojų ar institucinio požymio	<b>Š</b> – švietimo įstaiga	

## LIETUVOS RESPUBLIKOS TERITORIJOS ADMINISTRACINIS SUSKIRSTYMAS PO 1989 METŲ GYVENTOJŲ SURAŠYMO

1989 metų gyventojų surašymo metu Lietuvos Respublikos teritorijos administracinius vienetus sudarė respublikinio pavaldumo miestai, miesto tipo gyvenvietės, rajonai ir apylinkės. 1989 m. Lietuvoje buvo 92 miestai, iš jų 11 turėjo respublikinio pavaldumo miesto statusą, ir 22 miesto tipo gyvenvietės. 44 šalies rajonai buvo suskirstyti į 423 apylinkes, kurias sudarė 21549 kaimo gyvenamosios vietovės (miesteliai, kaimai, viensėdžiai).

1994 m. buvo priimtas Lietuvos Respublikos teritorijos administracinių vienetų ir jų ribų įstatymas, kuriuo buvo nustatyti teritorijos administraciniai vienetai – apskritys ir savivaldybės.

Vadovaujantis Lietuvos Respublikos teritorijos administracinių vienetų ir jų ribų įstatymu (Žin., 1994, Nr.60-1183; 1995, Nr.79-1819; 1997, Nr.65-1544; 1999, Nr.43-1362, Nr.109-3176) **pirmajame** teritorijos administracinių vienetų reformos etape buvo įsteigtos 56 savivaldybės ir 10 apskričių: Alytaus, Kauno, Klaipėdos, Marijampolės, Panevėžio, Šiaulių, Tauragės, Telšių, Utenos ir Vilniaus.

**Antrojo** teritorijos administracinių vienetų reformos etapo **pirmojoje** pakopoje (nuo 2000 metų pradžios):

- 1) įsteigtos šios savivaldybės: Elektrėnų, Kalvarijos, Kazlų Rūdos, Pagėgių, Rietavo;
- 2) įsteigus Kalvarijos ir Kazlų Rūdos savivaldybės, panaikinama Marijampolės rajono savivaldybė;
- 3) pakeistos šių savivaldybių teritorijos ir ribos: Birštono miesto, Druskininkų miesto, Marijampolės miesto, Vilniaus miesto, Akmenės rajono, Kaišiadorių rajono, Lazdijų rajono, Mažeikių rajono, Plungės rajono, Prienų rajono, Šakių rajono, Šilutės rajono, Trakų rajono, Varėnos rajono, Vilkaviškio rajono;
- 4) pakeisti šių savivaldybių pavadinimai: Birštono miesto – į Birštono, Druskininkų miesto – į Druskininkų, Marijampolės miesto – į Marijampolės, Neringos miesto – į Neringos.

Gyventojų ir būstų 2001 metų visuotinio surašymo metu Lietuvoje buvo 10 apskričių ir 60 savivaldybių. Apskričių teritorijas sudarė šių savivaldybių teritorijos:

**Alytaus** – Alytaus miesto, Alytaus rajono, Druskininkų, Lazdijų rajono, Varėnos rajono savivaldybės;

**Kauno** – Birštono, Jonavos rajono, Kaišiadorių rajono, Kauno miesto, Kauno rajono, Kėdainių rajono, Prienų rajono, Raseinių rajono savivaldybės;

**Klaipėdos** – Klaipėdos rajono, Klaipėdos miesto, Kretingos rajono, Neringos, Palangos miesto, Skuodo rajono, Šilutės rajono savivaldybės;

**Marijampolės** – Kalvarijos, Kazlų Rūdos, Marijampolės, Šakių rajono, Vilkaviškio rajono savivaldybės;

**Panevėžio** – Biržų rajono, Kupiškio rajono, Panevėžio miesto, Panevėžio rajono, Pasvalio rajono, Rokiškio rajono savivaldybės;

**Šiaulių** – Akmenės rajono, Joniškio rajono, Kelmės rajono, Pakruojo rajono, Radviliškio rajono, Šiaulių miesto, Šiaulių rajono savivaldybės;

**Tauragės** – Jurbarko rajono, Pagėgių rajono, Šilalės rajono, Tauragės rajono savivaldybės;

**Telšių** – Mažeikių rajono, Plungės rajono, Rietavo, Telšių rajono savivaldybės;

**Utenos** – Anykščių rajono, Ignalinos rajono, Molėtų rajono, Utenos rajono, Visagino miesto, Zarasų rajono savivaldybės;

**Vilniaus** – Elektrėnų, Šalčininkų rajono, Širvintų rajono, Švenčionių rajono, Trakų rajono, Ukmergės rajono, Vilniaus miesto, Vilniaus rajono savivaldybės.

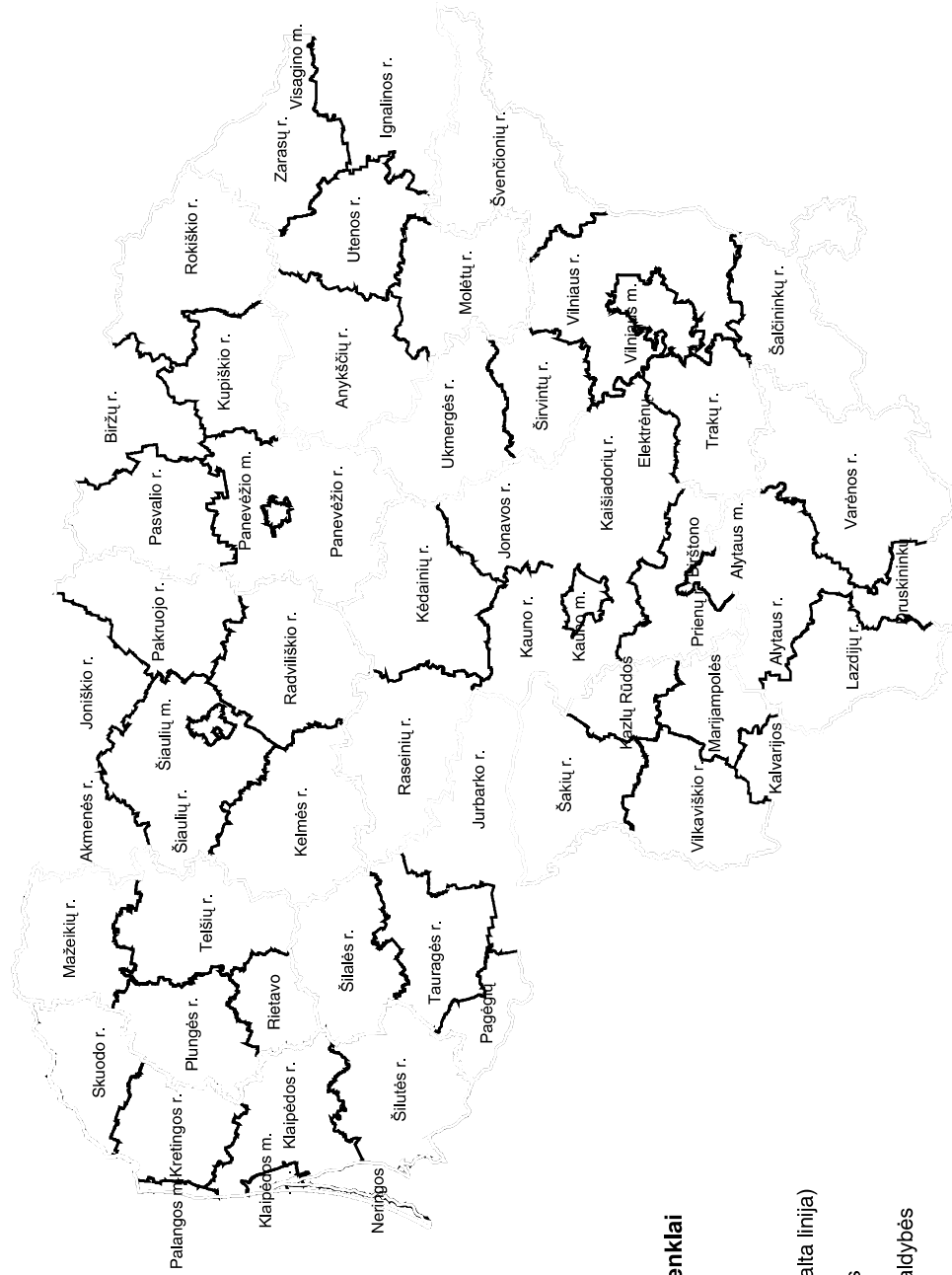
Savivaldybės savo teritorijas buvo susiskirsčiusios į 524 seniūnijas, iš jų 464 – kaimo seniūnijos. Jas sudarė apie 21,5 tūkst. kaimo gyvenamųjų vietovių.

Panevėžio apskrities savivaldybėse nuo 1989 m. iki 2001 m. buvo padaryti kai kurie teritorijos administraciniai pakeitimai.

Lietuvos Respublikos Aukščiausios Tarybos 1991 m. lapkričio 12 d. nutarimu Nr. I-1206 miesto tipo gyvenvietė Naujamiestis priskirta Naujamiesčio apylinkei ir pavadinta Naujamiesčio miesteliu.

Lietuvos Respublikos Aukščiausios Tarybos 1992 m. balandžio 16 d. nutarimu Nr. I-2499 miesto tipo gyvenvietė Pabiržė priskirta Pabiržės apylinkei ir pavadinta Pabiržės miesteliu.

Lietuvos Respublikos Vyriausybės 1996 m. vasario 13 d. įstatymu Nr. I-1206 Panevėžio miestui buvo priskirtos Panevėžio rajono Viktorinės, Vynypės, Pažalvaičių, Bliūdžių, Plūkių, Senamiesčio gatvės Girelės, Vaivadu, Venslaviškių, Staniūnų, Daumėnų, Lepšių, Pažagienių, Statiškių, Panendrės, Molainių, Kniaudiškių, Navadolio, Savitiškio, Pagojaus gyvenamųjų vietovių dalys.





## 1. TERITORIJOS ADMINISTRACINIS SUSKIRSTYMAS IR GYVENAMOSIOS VIETOVĖS

Surašymo metai	Apskritis	Savivaldybės <sup>1</sup>	Gyvenamosios vietovės					Kaimo seniūnijos <sup>2</sup>
			miesto			miesto tipo gyvenamosios vietovės	kaimo	
			iš viso	iš to skaičiaus				
				respublikinio pavaldudumo miestai	rajoninio pavaldumo miestai			
1959	-	83	88	7	81	28	25143	1207
1970	-	44	92	9	83	23	24229	650
1979	-	44	92	11	81	22	23571 <sup>3</sup>	532
1989	-	44	92	11	81	22	21549 <sup>3</sup>	423
2001	10	60	106	-	-	-	21500 <sup>4</sup>	464

<sup>1</sup> 1959 m., 1970 m., 1979 m., 1989 m. – rajonai.

<sup>2</sup> 1959 m., 1970 m., 1979 m., 1989 m. – apylinkės.

<sup>3</sup> Įskaitant kaimus be gyventojų.

<sup>4</sup> Negalutiniais duomenimis.

## 2. TERITORIJA, GYVENTOJAI IR TANKUMAS

Surašymo metai	Teritorija, tūkst. km <sup>2</sup>	Gyventojų skaičius, tūkst.			Palyginti su bendru gyventojų skaičiumi, %		Gyventojų skaičius 1 km <sup>2</sup>
		iš viso	mieste	kaime	mieste	kaime	
1959	65,3	2696,7	1025,9	1670,8	38,0	62,0	41,3
1970	65,3	3118,9	1557,7	1561,2	49,9	50,1	47,8
1979	65,3	3391,5	2034,9	1356,6	60,0	40,0	51,9
1989	65,3	3674,8	2486,8	1188,0	67,7	32,3	56,3
2001	65,3	3484,0	2332,1	1151,9	66,9	33,1	53,4

## 3. GYVENTOJAI MIESTE IR KAIME PAGAL LYTĮ

Surašymo metai	Gyventojų skaičius, tūkst.			Palyginti su bendru gyventojų skaičiumi, %	
	iš viso	vyrai	moterys	vyrai	moterys

### Visi gyventojai

1959	2696,7	12138,2	1458,5	45,9	54,1
1970	3118,9	1462,8	1656,1	46,9	53,1
1979	3391,5	1599,4	1792,1	47,2	52,8
1989	3674,8	1739,0	1935,8	47,3	52,7
2001	3484,0	1629,2	1854,8	46,8	53,2

### Mieste

1959	1025,9	465,4	560,5	45,4	54,6
1970	1557,7	733,6	824,1	47,1	52,9
1979	2034,9	956,0	1078,9	47,0	53,0
1989	2486,8	1171,6	1315,2	47,1	52,9
2001	2332,1	1072,0	1260,1	46,0	54,0

### Kaime

1959	1670,8	772,8	898,0	46,3	53,7
1970	1561,2	729,2	832,0	46,7	53,3
1979	1356,6	643,4	713,2	47,4	52,6
1989	1188,0	567,4	620,6	47,8	52,2
2001	1151,9	557,2	594,7	48,4	51,6

#### 4. GYVENTOJAI PAGRINDINĖMIS AMŽIAUS GRUPĖMIS

Surašymo metai <sup>3</sup>	Iš viso, tūkst.	iš jų			Palyginti su bendru gyventojų skaičiumi, %		
		0–15 metų	darbingo amžiaus <sup>1</sup>	pensinio amžiaus	0–15 metų	darbingo amžiaus	pensinio amžiaus
<b>Visi gyventojai</b>							
1959	2711,4 <sup>2</sup>	774,2	1536,5	400,5	28,5	56,7	14,8
1970	3118,9	896,8	1669,4	550,9	28,8	53,5	17,7
1979	3391,5	859,3	1947,0	584,5	25,4	57,4	17,2
1989	3674,8	886,2	2092,3	696,2	24,1	56,9	19,0
2001	3484,0	736,0	2044,0	703,7	21,1	58,7	20,2
<b>Mieste</b>							
1959	1046,0 <sup>2</sup>	282,7	654,2	109,0	27,1	62,5	10,4
1970	1557,7	421,0	945,1	190,8	27,0	60,7	12,3
1979	2034,9	506,7	1267,9	259,9	24,9	62,3	12,8
1989	2486,8	609,5	1493,1	384,1	24,5	60,0	15,5
2001	2332,1	473,7	1435,5	422,7	20,3	61,6	18,1
<b>Kaime</b>							
1959	1665,4 <sup>2</sup>	491,5	882,3	291,5	29,5	53,0	17,5
1970	1561,2	475,8	724,3	360,1	30,5	46,4	23,1
1979	1356,6	352,6	679,1	324,6	26,0	50,1	23,9
1989	1188,0	276,7	599,2	312,1	23,3	50,4	26,3
2001	1151,9	262,3	608,5	281,0	22,8	52,8	24,4

<sup>1</sup> 1959–1989 m. darbingas amžius moterų buvo 16–54 metai, vyrų – 16–59 metai. 2001 m. vyrų darbingas amžius buvo 16–61 metai ir 6 mėnesiai, moterų – 16–57 metai ir 6 mėnesiai.

<sup>2</sup> Esami gyventojai.

<sup>3</sup> Surašymo data: 1959 m. sausio 15 d., 1970 m. sausio 15 d., 1979 m. sausio 17 d., 1989 m. sausio 12 d., 2001 m. balandžio 6 d.

#### 5. TERITORIJA, GYVENTOJAI IR TANKUMAS APSKRITYSE IR SAVIVALDYBĖSE

Administracinė teritorija	Teritorija, km <sup>2</sup>	Gyventojų skaičius	Gyventojų skaičius 1 km <sup>2</sup>
<b>Iš viso šalyje</b>	<b>65300,2</b>	<b>3483972</b>	<b>53,4</b>
<b>Alytaus apskritis</b>	<b>5424,8</b>	<b>187769</b>	<b>34,6</b>
Alytaus miesto sav.	39,4	71491	1814,5
Druskininkų sav.	453,9	25440	56,0
Alytaus rajono sav.	1403,9	32572	23,2
Lazdijų rajono sav.	1309,4	27129	20,7
Varėnos rajono sav.	2218,1	31137	14,0
<b>Kauno apskritis</b>	<b>8060,1</b>	<b>701529</b>	<b>87,0</b>
Kauno miesto sav.	157,2	378943	2410,6
Birštono sav.	124,1	5439	43,8
Jonavos rajono sav.	944,0	52289	55,4
Kaišiadorių rajono sav.	1057,8	37649	35,6
Kauno rajono sav.	1496,0	81615	54,6
Kėdainių rajono sav.	1677,0	65727	39,2
Prienų rajono sav.	1030,7	35713	34,6
Raseinių rajono sav.	1573,4	44154	28,1

*Tęsinys kitame puslapyje*



Administracinė teritorija	Teritorija, km <sup>2</sup>	Gyventojų skaičius	Gyventojų skaičius 1 km <sup>2</sup>
<b>Klaipėdos apskritis</b>	<b>5209,2</b>	<b>385768</b>	<b>74,1</b>
Klaipėdos miesto sav.	98,3	192954	1962,9
Palangos miesto sav.	79,1	17623	222,8
Neringos sav.	89,8	2386	26,6
Klaipėdos rajono sav.	1335,9	46220	34,6
Kretingos rajono sav.	989,0	45688	46,2
Skuodo rajono sav.	910,9	25595	28,1
Šilutės rajono sav.	1706,3	55302	32,4
<b>Marijampolės apskritis</b>	<b>4462,6</b>	<b>188634</b>	<b>42,3</b>
Marijampolės sav.	755,1	70823	93,8
Kalvarijos sav.	440,4	13883	31,5
Kazlų Rūdos sav.	554,7	14937	26,9
Šakių rajono sav.	1453,4	38749	26,7
Vilkaviškio rajono sav.	1259,0	50242	39,9
<b>Panevėžio apskritis</b>	<b>7880,4</b>	<b>299990</b>	<b>38,1</b>
Panevėžio miesto sav.	50,1	119749	2390,2
Biržų rajono sav.	1476,2	35417	24,0
Kupiškio rajono sav.	1080,1	24628	22,8
Panevėžio rajono sav.	2178,3	42855	19,7
Pasvalio rajono sav.	1289,1	34920	27,1
Rokiškio rajono sav.	1806,5	42421	23,5
<b>Šiaulių apskritis</b>	<b>8540,1</b>	<b>370096</b>	<b>43,3</b>
Šiaulių miesto sav.	81,1	133883	1650,8
Akmenės rajono sav.	843,7	30221	35,8
Joniškio rajono sav.	1152,2	31922	27,7
Kelmės rajono sav.	1705,3	40844	24,0
Pakruojo rajono sav.	1315,6	29458	22,4
Radviliškio rajono sav.	1634,8	52148	31,9
Šiaulių rajono sav.	1807,3	51620	28,6
<b>Tauragės apskritis</b>	<b>4411,5</b>	<b>134275</b>	<b>30,4</b>
Jurbarko rajono sav.	1507,5	37786	25,1
Pagėgių sav.	537,0	12208	22,7
Šilalės rajono sav.	1188,0	31570	26,6
Tauragės rajono sav.	1179,0	52711	44,7
<b>Telšių apskritis</b>	<b>4350,4</b>	<b>179885</b>	<b>41,3</b>
Mažeikių rajono sav.	1220,2	67296	55,2
Plungės rajono sav.	1105,5	44170	40,0
Rietavo sav.	585,7	10697	18,3
Telšių rajono sav.	1438,9	57722	40,1
<b>Utenos apskritis</b>	<b>7201,3</b>	<b>185962</b>	<b>25,8</b>
Visagino miesto sav.	9,0	29554	3283,8
Anykščių rajono sav.	1764,9	35066	19,9
Ignalinos rajono sav.	1496,2	23018	15,4
Molėtų rajono sav.	1367,8	25387	18,6
Utenos rajono sav.	1229,1	50111	40,8
Zarasų rajono sav.	1334,4	22826	17,1
<b>Vilniaus apskritis</b>	<b>9759,9</b>	<b>850064</b>	<b>87,1</b>
Vilniaus miesto sav.	400,6	553904	1382,7
Elektrėnų sav.	538,0	28923	53,8
Šalčininkų rajono sav.	1491,4	39282	26,3
Širvintų rajono sav.	905,8	20207	22,3
Švenčionių rajono sav.	1691,8	33135	19,6
Trakų rajono sav.	1207,9	37376	30,9
Ukmergės rajono sav.	1395,3	48651	34,9
Vilniaus rajono sav.	2129,2	88586	41,6

## 6. MIESTO IR KAIMO GYVENTOJAI APSKRITYSE IR SAVIVALDYBĖSE

Administracinė teritorija	Iš viso	iš to skaičiaus		Palyginti su bendru gyventojų skaičiumi, %	
		mieste	kaime	mieste	kaime
<b>Iš viso šalyje</b>	<b>3483972</b>	<b>2332098</b>	<b>1151874</b>	<b>66,9</b>	<b>33,1</b>
<b>Alytaus apskritis</b>	<b>187769</b>	<b>110909</b>	<b>76860</b>	<b>59,1</b>	<b>40,9</b>
Alytaus miesto sav.	71491	71491	-	100,0	-
Druskininkų sav.	25440	18233	7207	71,7	28,3
Alytaus rajono sav.	32572	3438	29134	10,6	89,4
Lazdijų rajono sav.	27129	6902	20227	25,4	74,6
Varėnos rajono sav.	31137	10845	20292	34,8	65,2
<b>Kauno apskritis</b>	<b>701529</b>	<b>511201</b>	<b>190328</b>	<b>72,9</b>	<b>27,1</b>
Kauno miesto sav.	378943	378943	-	100,0	-
Birštono sav.	5439	3225	2214	59,3	40,7
Jonavos rajono sav.	52289	34954	17335	66,8	33,2
Kaišiadorių rajono sav.	37649	13886	23763	36,9	63,1
Kauno rajono sav.	81615	19078	62537	23,4	76,6
Kėdainių rajono sav.	65727	32048	33679	48,8	51,2
Prienų rajono sav.	35713	12829	22884	35,9	64,1
Raseinių rajono sav.	44154	16238	27916	36,8	63,2
<b>Klaipėdos apskritis</b>	<b>385768</b>	<b>282637</b>	<b>103131</b>	<b>73,3</b>	<b>26,7</b>
Klaipėdos miesto sav.	192954	192954	-	100,0	-
Palangos miesto sav.	17623	17623	-	100,0	-
Neringos sav.	2386	2386	-	100,0	-
Klaipėdos rajono sav.	46220	16937	29283	36,6	63,4
Kretingos rajono sav.	45688	23365	22323	51,1	48,9
Skuodo rajono sav.	25595	7896	17699	30,8	69,2
Šilutės rajono sav.	55302	21476	33826	38,8	61,2
<b>Marijampolės apskritis</b>	<b>188634</b>	<b>93177</b>	<b>95457</b>	<b>49,4</b>	<b>50,6</b>
Marijampolės sav.	70823	48675	22148	68,7	31,3
Kalvarijos sav.	13883	5090	8793	36,7	63,3
Kazlų Rūdos sav.	14937	7401	7536	49,5	50,5
Šakių rajono sav.	38749	10821	27928	27,9	72,1
Vilkaviškio rajono sav.	50242	21190	29052	42,2	57,8
<b>Panevėžio apskritis</b>	<b>299990</b>	<b>179073</b>	<b>120917</b>	<b>59,7</b>	<b>40,3</b>
Panevėžio miesto sav.	119749	119749	-	100,0	-
Biržų rajono sav.	35417	16590	18827	46,8	53,2
Kupiškio rajono sav.	24628	9631	14997	39,1	60,9
Panevėžio rajono sav.	42855	1733	41122	4,0	96,0
Pasvalio rajono sav.	34920	10186	24734	29,2	70,8
Rokiškio rajono sav.	42421	21184	21237	49,9	50,1
<b>Šiaulių apskritis</b>	<b>370096</b>	<b>227272</b>	<b>142824</b>	<b>61,4</b>	<b>38,6</b>
Šiaulių miesto sav.	133883	133883	-	100,0	-
Akmenės rajono sav.	30221	18897	11324	62,5	37,5
Joniškio rajono sav.	31922	13641	18281	42,7	57,3
Kelmės rajono sav.	40844	14649	26195	35,9	64,1
Pakruojo rajono sav.	29458	7854	21604	26,7	73,3
Radviliškio rajono sav.	52148	24151	27997	46,3	53,7
Šiaulių rajono sav.	51620	14197	37423	27,5	72,5

*Tęsinys kitame puslapyje*



Administracinė teritorija	Iš viso	iš to skaičiaus		Palyginti su bendru gyventojų skaičiumi, %	
		mieste	kaime	mieste	kaime
<b>Tauragės apskritis</b>	<b>134275</b>	<b>54717</b>	<b>79558</b>	<b>40,7</b>	<b>59,3</b>
Jurbarko rajono sav.	37786	14450	23336	38,2	61,8
Pagėgių sav.	12208	2722	9486	22,3	77,7
Šilalės rajono sav.	31570	6281	25289	19,9	80,1
Tauragės rajono sav.	52711	31264	21447	59,3	40,7
<b>Telšių apskritis</b>	<b>179885</b>	<b>106484</b>	<b>73401</b>	<b>59,2</b>	<b>40,8</b>
Mažeikių rajono sav.	67296	46254	21042	68,7	31,3
Plungės rajono sav.	44170	23436	20734	53,1	46,9
Rietavo sav.	10697	3979	6718	37,2	62,8
Telšių rajono sav.	57722	32815	24907	56,9	43,1
<b>Utenos apskritis</b>	<b>185962</b>	<b>100867</b>	<b>85095</b>	<b>54,2</b>	<b>45,8</b>
Visagino miesto sav.	29554	29554	-	100,0	-
Anykščių rajono sav.	35066	13292	21774	37,9	62,1
Ignalinos rajono sav.	23018	7661	15357	33,3	66,7
Molėtų rajono sav.	25387	7221	18166	28,4	71,6
Utenos rajono sav.	50111	33860	16251	67,6	32,4
Zarasų rajono sav.	22826	9279	13547	40,7	59,3
<b>Vilniaus apskritis</b>	<b>850064</b>	<b>665761</b>	<b>184303</b>	<b>78,3</b>	<b>21,7</b>
Vilniaus miesto sav.	553904	553735	169	99,97	0,03
Elektrėnų sav.	28923	19353	9570	66,9	33,1
Šalčininkų rajono sav.	39282	11560	27722	29,4	70,6
Širvintų rajono sav.	20207	7273	12934	36,0	64,0
Švenčionių rajono sav.	33135	19132	14003	57,7	42,3
Trakų rajono sav.	37376	20057	17319	53,7	46,3
Ukmergės rajono sav.	48651	28759	19892	59,1	40,9
Vilniaus rajono sav.	88586	5892	82694	6,7	93,3

## 7. SAVIVALDYBĖS PAGAL GYVENTOJŲ SKAIČIŲ

	1959	1970	1979	1989	2001	
					savivaldybių skaičius	palyginti su bendru savivaldybių skaičiumi, %
<b>Visos savivaldybės<sup>1</sup></b>	<b>62</b>	<b>44</b>	<b>44</b>	<b>44</b>	<b>60</b>	<b>100,0</b>
jose gyventojų:						
iki 19 999	3	-	-	-	7	11,7
20 000–29 999	24	2	4	5	11	18,4
30 000–39 999	22	12	9	12	15	25,0
40 000–49 999	10	14	18	11	8	13,3
50 000–59 999	3	9	8	10	8	13,3
60 000–69 999	-	2	2	3	2	3,3
70 000–99 999	-	5	3	3	4	6,7
100 000–199 999	-	-	-	-	5	8,3

<sup>1</sup> 1959 m., 1970 m., 1979 m., 1989 m. – rajonai.



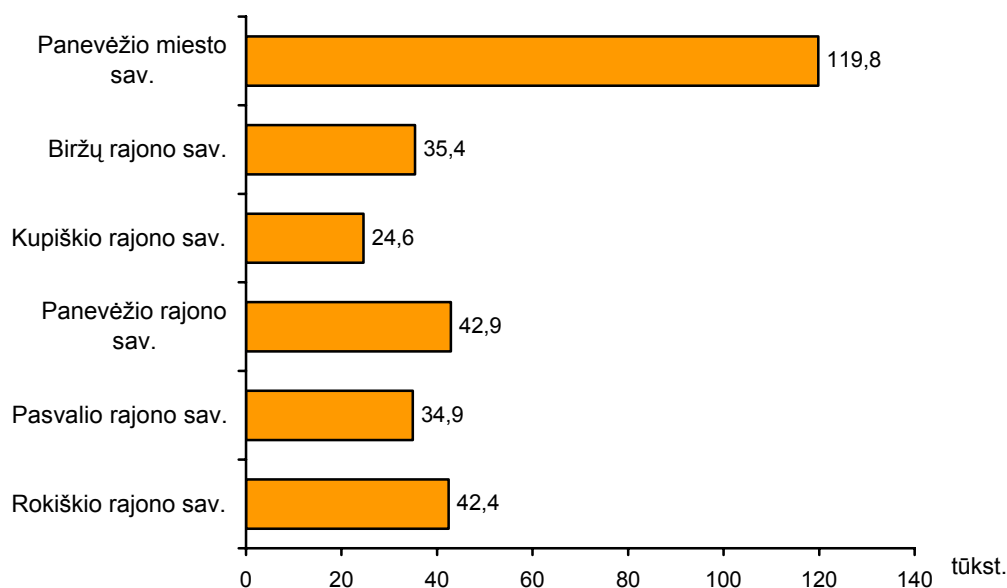




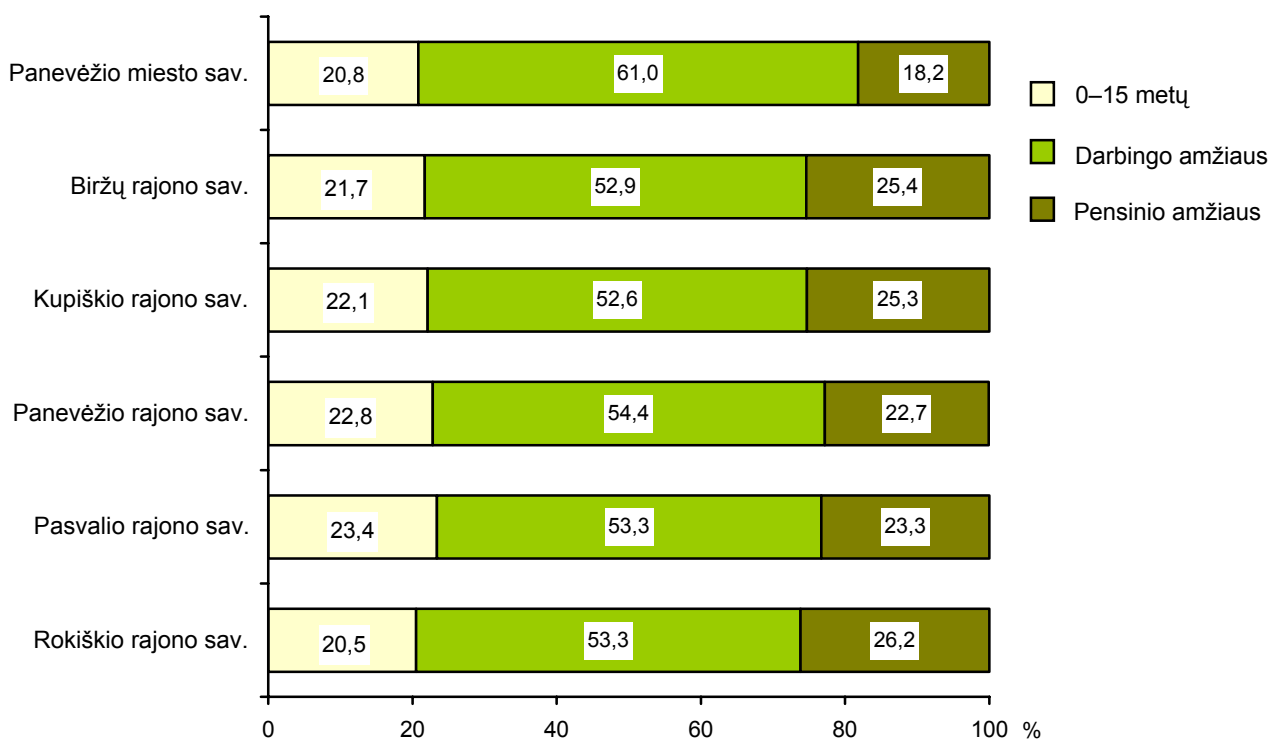




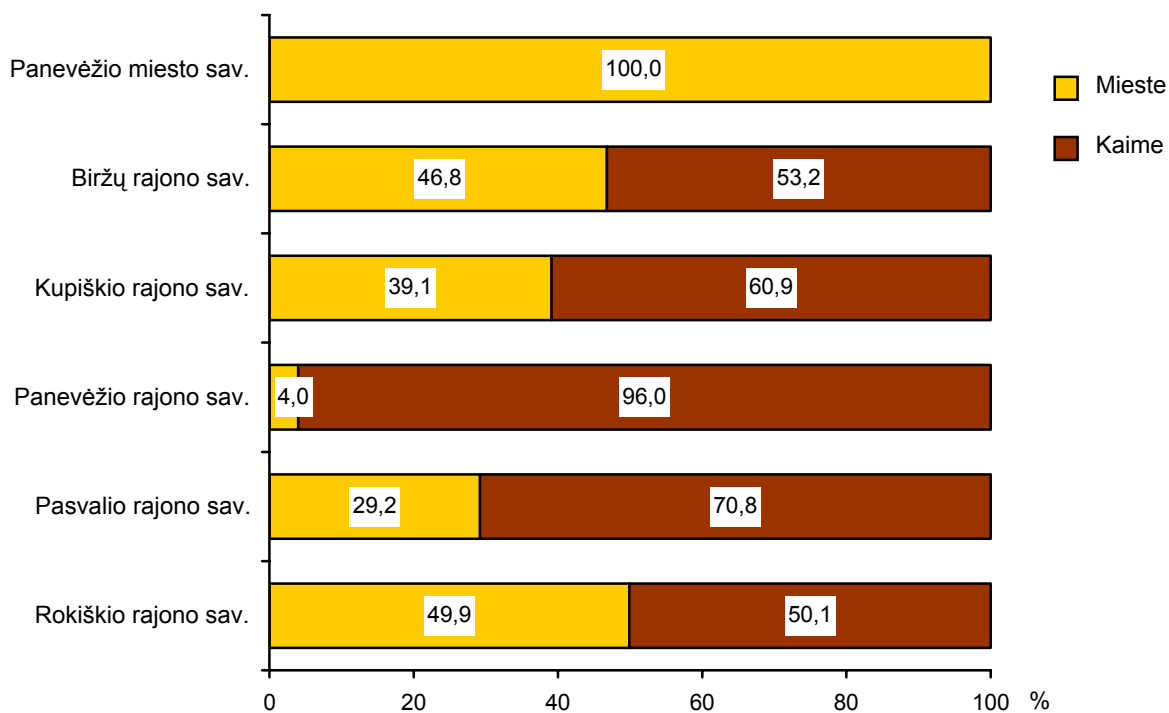
### PANEVĖŽIO APSKRITIES GYVENTOJŲ SKAIČIUS PAGAL SAVIVALDYBES



### PANEVĖŽIO APSKRITIES GYVENTOJAI PAGRINDINĖMIS AMŽIAUS GRUPĖMIS (procentais)



**MIESTO IR KAIMO GYVENTOJŲ SKAIČIAUS DALIS  
SAVIVALDYBĖSE**  
(procentais)



**8. PANEVĖŽIO APSKRITIES TERITORIJA, GYVENTOJAI IR TANKUMAS**

Administracinė teritorija	Teritorija, km <sup>2</sup>	Gyventojų skaičius	Gyventojų skaičius 1 km <sup>2</sup>
<b>Panevėžio apskritis</b>	<b>7880,4</b>	<b>299990</b>	<b>38,1</b>
Panevėžio miesto sav.	50,1	119749	2390,2
Biržų rajono sav.	1476,2	35417	24,0
Kupiškio rajono sav.	1080,1	24628	22,8
Panevėžio rajono sav.	2178,3	42855	19,7
Pasvalio rajono sav.	1289,1	34920	27,1
Rokiškio rajono sav.	1806,5	42421	23,5

**9. PANEVĖŽIO APSKRITIES MIESTO IR KAIMO GYVENTOJAI**

Administracinė teritorija	Iš viso	iš jų		Palyginti su bendru skaičiumi, %	
		mieste	kaime	mieste	kaime
<b>Panevėžio apskritis</b>	<b>299990</b>	<b>179073</b>	<b>120917</b>	<b>59,7</b>	<b>40,3</b>
Panevėžio miesto sav.	119749	119749	-	100,0	-
Biržų rajono sav.	35417	16590	18827	46,8	53,2
Kupiškio rajono sav.	24628	9631	14997	39,1	60,9
Panevėžio rajono sav.	42855	1733	41122	4,0	96,0
Pasvalio rajono sav.	34920	10186	24734	29,2	70,8
Rokiškio rajono sav.	42421	21184	21237	49,9	50,1

**10. PANEVĖŽIO APSKRITIES GYVENTOJAI PAGAL LYTĮ**

Administracinė teritorija	Iš viso	iš jų		Palyginti su bendru skaičiumi, %	
		vyrų	moterų	vyrų	moterų
<b>Panevėžio apskritis</b>	<b>299990</b>	<b>139758</b>	<b>160232</b>	<b>46,6</b>	<b>53,4</b>
Panevėžio miesto sav.	119749	54564	65185	45,6	54,4
Biržų rajono sav.	35417	16629	18788	47,0	53,0
Kupiškio rajono sav.	24628	11522	13106	46,8	53,2
Panevėžio rajono sav.	42855	20550	22305	48,0	52,0
Pasvalio rajono sav.	34920	16581	18339	47,5	52,5
Rokiškio rajono sav.	42421	19912	22509	46,9	53,1

**11. PANEVĖŽIO APSKRITIES GYVENTOJAI PAGRINDINĖMIS AMŽIAUS GRUPĖMIS**

Administracinė teritorija	Iš viso	iš jų			Palyginti su bendru skaičiumi, %		
		0–15 metų	darbingo amžiaus	pensinio amžiaus	0–15 metų	darbingo amžiaus	pensinio amžiaus
<b>Panevėžio apskritis</b>	<b>299990</b>	<b>64699</b>	<b>169273</b>	<b>66009</b>	<b>21,6</b>	<b>56,4</b>	<b>22,0</b>
Panevėžio miesto sav.	119749	24902	73044	21800	20,8	61,0	18,2
Biržų rajono sav.	35417	7700	18721	8995	21,7	52,9	25,4
Kupiškio rajono sav.	24628	5443	12951	6233	22,1	52,6	25,3
Panevėžio rajono sav.	42855	9790	23326	9738	22,8	54,4	22,7
Pasvalio rajono sav.	34920	8166	18621	8131	23,4	53,3	23,3
Rokiškio rajono sav.	42421	8698	22610	11112	20,5	53,3	26,2

## 12. PANEVĖŽIO APSKRITIES SENIŪNIJOS IR GYVENAMOSIOS VIETOVĖS

Administracinė teritorija	Kaimo seniūnijų skaičius	Gyvenamųjų vietovių skaičius	
		miesto	kaimo
<b>Panevėžio apskritis</b>	<b>42</b>	<b>12</b>	<b>2812</b>
Panevėžio miesto sav.	-	1	-
Biržų rajono sav.	7	2	542
Kupiškio rajono sav.	6	2	407
Panevėžio rajono sav.	11	1	760
Pasvalio rajono sav.	9	2	405
Rokiškio rajono sav.	9	4	698

## 13. PANEVĖŽIO APSKRITIES KAIMO GYVENAMOSIOS VIETOVĖS PAGAL GYVENTOJŲ SKAIČIŲ

	Panevėžio apskritis	savivaldybės				
		Biržų rajono	Kupiškio rajono	Panevėžio rajono	Pasvalio rajono	Rokiškio rajono
<b>Kaimo gyvenamųjų vietovių skaičius</b>						
<b>Iš viso</b>	<b>2812</b>	<b>542</b>	<b>407</b>	<b>760</b>	<b>405</b>	<b>698</b>
jose gyventojų:						
nėra	569	137	80	149	64	139
1–5	642	128	92	164	87	171
6–9	332	61	46	83	55	87
10–25	575	92	86	161	78	158
26–49	280	50	37	90	32	71
50–99	164	31	30	45	29	29
100–199	85	13	18	18	20	16
200–499	120	26	15	30	28	21
500–999	39	4	2	16	12	5
1000–1999	4	-	1	2	-	1
2000–2999	2	-	-	2	-	-
<b>Gyventojų skaičius</b>						
<b>Iš viso</b>	<b>120917</b>	<b>18827</b>	<b>14997</b>	<b>41122</b>	<b>24734</b>	<b>21237</b>
jose gyventojų:						
nėra	-	-	-	-	-	-
1–5	1784	355	252	426	253	498
6–9	2442	449	339	621	409	624
10–25	9348	1470	1418	2587	1260	2613
26–49	9856	1777	1288	3176	1115	2500
50–99	11201	2063	1992	3071	2015	2071
100–199	12369	1791	2689	2470	2971	2448
200–499	37718	7960	4718	10502	8662	5876
500–999	26609	2962	1125	11294	8049	3179
1000–1999	5179	-	1176	2575	-	1428
2000–2999	4400	-	-	4400	-	-



#### 14. PANEVĖŽIO APSKRITIES KAIMO GYVENAMOSIOS VIETOVĖS PAGAL INSTITUCINIUS POŽYMIUS

	Kaimo gy- venamųjų vietovių skaičius	kuriose yra										
		senūnijos administracija	bažnyčia, vienuolynas	parduotuvė, kavinė, baras	verslo įmonė	paslaugų įmonė	švietimo įstaiga	kultūros įstaiga	paštas, banko filialas	gydymo, globos įstaiga	žemės ūkio bendrovė	kita institucija
<b>Iš viso</b>	<b>2812</b>	<b>30</b>	<b>81</b>	<b>229</b>	<b>157</b>	<b>47</b>	<b>152</b>	<b>133</b>	<b>93</b>	<b>122</b>	<b>98</b>	<b>33</b>
jose gyventojų:												
nėra	569	-	-	-	-	-	-	-	-	-	-	2
1–5	642	-	-	-	3	1	-	2	-	-	3	2
6–9	332	-	2	1	3	-	-	1	-	-	-	2
10–25	575	-	1	5	11	-	-	-	-	1	5	5
26–49	280	-	5	6	15	-	1	-	-	1	2	3
50–99	164	-	6	13	16	1	2	3	-	3	10	5
100–199	85	-	9	54	18	5	24	16	7	11	10	4
200–499	120	12	40	107	60	16	87	76	56	70	41	3
500–999	39	15	17	37	24	18	32	30	24	30	25	5
1000–1999	4	2	-	4	3	4	4	3	4	4	-	1
2000–2999	2	1	1	2	2	2	2	2	2	2	1	1











### 15. BIRŽŲ RAJONO SAVIVALDYBĖS KAIMO SENIŪNIJŲ GYVENTOJAI PAGAL LYTĮ

Administracinė teritorija	Iš viso	iš jų		Palyginti su bendru skaičiumi, %	
		vyrų	moterų	vyrų	moterų
<b>Biržų rajono savivaldybė</b>	<b>18827</b>	<b>9099</b>	<b>9728</b>	<b>48,3</b>	<b>51,7</b>
Nemunėlio Radviliškio seniūnija	2197	1049	1148	47,7	52,3
Pabiržės seniūnija	2192	1038	1154	47,4	52,6
Pačeriaukštės seniūnija	1770	853	917	48,2	51,8
Papilio seniūnija	2638	1283	1355	48,6	51,4
Parovėjos seniūnija	2608	1302	1306	49,9	50,1
Širvėnos seniūnija	4994	2395	2599	48,0	52,0
Vabalninko seniūnija	2428	1179	1249	48,6	51,4

### 16. BIRŽŲ RAJONO SAVIVALDYBĖS KAIMO SENIŪNIJŲ GYVENTOJAI PAGAL PAGRINDINES AMŽIAUS GRUPES

Administracinė teritorija	Iš viso	iš jų			Palyginti su bendru skaičiumi, %		
		0–15 metų	darbingo amžiaus	pensinio amžiaus	0–15 metų	darbingo amžiaus	pensinio amžiaus
<b>Biržų rajono savivaldybė</b>	<b>18827</b>	<b>4144</b>	<b>9691</b>	<b>4991</b>	<b>22,0</b>	<b>51,5</b>	<b>26,5</b>
Nemunėlio Radviliškio seniūnija	2197	526	1094	577	23,9	49,8	26,3
Pabiržės seniūnija	2192	478	1093	621	21,8	49,9	28,3
Pačeriaukštės seniūnija	1770	397	603	470	22,4	51,0	26,6
Papilio seniūnija	2638	539	1354	745	20,4	51,3	28,3
Parovėjos seniūnija	2608	566	1336	706	21,7	51,2	27,1
Širvėnos seniūnija	4994	1095	2679	1219	21,9	53,7	24,4
Vabalninko seniūnija	2428	543	1232	653	22,4	50,7	26,9

### 17. BIRŽŲ RAJONO SAVIVALDYBĖS KAIMO GYVENAMOSIOS VIETOVĖS PAGAL INSTITUCINIUS POŽYMIUS

	Kaimo gyvenamųjų vietovių skaičius	kuriose yra										
		seniūnijos administracija	bažnyčia, vienuolynas	parduotuvė, kavinė, baras	verslo įmonė	paslaugų įmonė	švietimo įstaiga	kultūros įstaiga	paštas, banko filialas	gydymo, globos įstaiga	žemės ūkio bendrovė	kita institucija
<b>Iš viso</b>	<b>542</b>	<b>5</b>	<b>13</b>	<b>42</b>	<b>35</b>	<b>6</b>	<b>30</b>	<b>27</b>	<b>19</b>	<b>24</b>	<b>15</b>	<b>4</b>
jose gyventojų:												
nėra	137	-	-	-	-	-	-	-	-	-	-	-
1–5	128	-	-	-	-	-	-	2	-	-	2	-
6–9	61	-	-	-	1	-	-	1	-	-	-	-
10–25	92	-	1	1	2	-	-	-	-	-	-	1
26–49	50	-	-	1	5	-	-	-	-	-	-	-
50–99	31	-	2	3	5	-	1	1	-	3	3	-
100–199	13	-	3	11	2	-	6	2	3	4	1	1
200–499	26	4	6	22	17	3	21	19	14	15	7	2
500–999	4	1	1	4	3	3	2	2	2	2	2	-

**18. BIRŽŲ RAJONO SAVIVALDYBĖS GYVENTOJAI KAIMO GYVENAMOSIOSE  
VIETOVĖSE IR JŲ INSTITUCINIAI POŽYMIAI**

Eil. Nr.	Kaimo gyvenamosios vietovės pavadinimas	Statu- sas	Gyventojai, iš viso	iš jų		Instituciniai požymiai
				vyrai	moterys	
<b>Iš viso savivaldybėje</b>			<b>18827</b>	<b>9099</b>	<b>9728</b>	
<b>Nemunėlio Radviliškio seniūnija</b>						
<b>Iš viso</b>			<b>2197</b>	<b>1049</b>	<b>1148</b>	
1	Antupė	k	10	4	6	-
2	Aspariškiei	k	8	4	4	-
3	Bėčiūnai	k	14	7	7	-
4	Beinoras	k	5	3	2	-
5	Bėnupė	k	7	3	4	-
6	Bliūdžiai	k	55	30	25	V Ž
7	Bobėnai	k	17	11	6	-
8	Bobėneliai	k	6	4	2	-
9	Briedžiai	k	-	-	-	-
10	Brokos	vs	3	2	1	-
11	Dauguviečiai	vs	-	-	-	-
12	Gerkiei	vs	1	1	-	-
13	Germaniškis	k	429	203	226	P V Š K Pš. G Kt.
14	Gužai	k	2	1	1	Ž
15	Igauniai	vs	-	-	-	-
16	Jasiškiai	k	69	38	31	-
17	Jokūbiškis	k	-	-	-	-
18	Juljanava	k	14	7	7	-
19	Kiauliškiai	k	-	-	-	-
20	Kočėnai	k	46	25	21	-
21	Kraukliai	k	21	12	9	-
22	Kukuliai	k	8	2	6	-
23	Kuldūnai	k	10	5	5	-
24	Kuokaviečiai	k	2	1	1	-
25	Leitiškiai	k	9	3	6	-
26	Linkiškiei	k	-	-	-	-
27	Ločėrai	k	1	-	1	-
28	Ločiai	k	-	-	-	-
29	Lujėnai I	k	3	2	1	-
30	Lujėnai II	k	5	3	2	-
31	Lukėnai	k	2	1	1	-
32	Lukiškis	k	1	1	-	-
33	Melėnai	k	2	1	1	Ž
34	Muoriškiai	k	8	2	6	-
35	Naujikai	k	5	3	2	-
36	Nausėdžiai	k	24	14	10	-
37	Nemunėlio Radviliškis	mstl	729	332	397	S B P V Ps. Š K Pš. G Ž
38	Nemunėlio Radviliškis	vs	25	12	13	-
39	Nemunėlis	k	17	8	9	-
40	Pagojai	k	3	2	1	-
41	Palsupė	k	-	-	-	-
42	Pardambiai	vs	-	-	-	-
43	Parupė	k	59	25	34	-
44	Pučiakalnė	k	181	83	98	P Š Pš. G
45	Punduriai	k	9	5	4	-
46	Purviškiai I	k	5	3	2	-

*Tęsinys kitame puslapyje*



## BIRŽŲ RAJONO SAVIVALDYBĖ

Eil. Nr.	Kaimo gyvenamosios vietovės pavadinimas	Statu- sas	Gyventojai, iš viso	iš jų		Instituciniai požymiai
				vyrų	moterys	
47	Putrinė	k	-	-	-	-
48	Rigmantiškiai	k	13	6	7	-
49	Rindaugai	k	2	1	1	-
50	Rindaugiškiai	k	-	-	-	-
51	Rumbos	vs	-	-	-	-
52	Runikiai	k	1	1	-	-
53	Ruobežiai	k	-	-	-	-
54	Salos	k	1	1	-	-
55	Sandariškiai	vs	5	1	4	-
56	Sebentiškis	k	6	3	3	-
57	Slimaniškiai	k	30	17	13	-
58	Smaltiškiai	k	26	12	14	-
59	Spingučiai	k	-	-	-	-
60	Straugaliai	k	32	12	20	-
61	Strelniekai	vs	-	-	-	-
62	Suostas	k	133	69	64	B P V Š Kt.
63	Svidžiai	k	49	23	26	-
64	Šilagala	k	7	3	4	-
65	Tabokinė	k	35	17	18	-
66	Totoriai	kd	-	-	-	-
67	Totorkalnis	k	21	9	12	-
68	Upės Sėta	vs	2	1	1	-
69	Vaskališkiai	vs	4	3	1	-
70	Velykionys	k	10	4	6	-
71	Zabiškiai	k	5	3	2	-
72	Zasiškiai	kd	-	-	-	-
73	Zeliškiai	k	-	-	-	-
<b>Pabiržės seniūnija</b>						
<b>Iš viso</b>			<b>2192</b>	<b>1038</b>	<b>1154</b>	
1	Balandišškiai	k	67	33	34	V
2	Čeniškiai	k	31	13	18	-
3	Dainiūnai	k	39	17	22	-
4	Daniūnai	k	-	-	-	-
5	Daudžgiriai	kd	-	-	-	-
6	Daumėnai	k	100	41	59	-
7	Dirvoniškis	k	-	-	-	-
8	Dūdoraiškiai	vs	-	-	-	-
9	Gatavina	vs	4	3	1	-
10	Gerkiškiai	k	25	10	15	Kt.
11	Gražūsiai	k	-	-	-	-
12	Gulbinai	k	162	71	91	P Š G
13	Juodeiškiai	k	47	27	20	-
14	Kirdonėliai	k	36	17	19	-
15	Kirdonys	k	492	227	265	P Š K Pš. Ž
16	Kiršoniai	k	73	39	34	-
17	Kojeliškiai	k	23	12	11	-
18	Latveliškis	k	4	3	1	-
19	Likėnai	k	33	18	15	V
20	Naciūnai	k	455	228	227	V Ps. G
21	Pabiržė	mstl	364	158	206	S B P Š Pš. G
22	Padaičiai	k	41	24	17	-

Tęsinys kitame puslapyje

BIRŽŲ RAJONO SAVIVALDYBĖ

Eil. Nr.	Kaimo gyvenamosios vietovės pavadinimas	Statu- sas	Gyventojai, iš viso	iš jų		Instituciniai požymiai
				vyrų	moterų	
23	Pagiriai	k	29	12	17	-
24	Paringužiai	k	14	6	8	-
25	Patatuliečiai	k	2	2	-	-
26	Spalviškiai	k	6	3	3	-
27	Šeškinė	k	48	28	20	-
28	Užubaliai	k	49	27	22	-
29	Užugulbinė	k	36	17	19	-
30	Užulieknis	kd	-	-	-	-
31	Zakriai	k	12	2	10	-
<b>Pačeriaukštės seniūnija</b>						
	<b>Iš viso</b>		<b>1770</b>	<b>853</b>	<b>917</b>	
1	Bačiškiai	k	2	1	1	-
2	Bikšiai	k	16	8	8	-
3	Bitniškiai	k	3	1	2	-
4	Butautai	k	7	3	4	K
5	Degesiai	k	-	-	-	-
6	Didžioji Panemunė	k	14	7	7	-
7	Diliai	k	2	1	1	-
8	Drabūnai	k	17	6	11	-
9	Dvargaliai	k	11	4	7	-
10	Gineičiai	k	4	2	2	-
11	Griciūnai	k	-	-	-	-
12	Grumšliai	k	21	11	10	-
13	Gudiškiai	k	-	-	-	-
14	Jackonėliai	k	-	-	-	-
15	Jackonys	k	26	13	13	P V
16	Jokūbonys	k	-	-	-	-
17	Jonava	kd	-	-	-	-
18	Joneliai	k	-	-	-	-
19	Jukniškiai	k	3	1	2	-
20	Juostaviečiai	k	221	108	113	P V Š Pš.
21	Kazlai	k	3	1	2	-
22	Kelmyinė	k	24	12	12	P V
23	Keršiai	k	-	-	-	-
24	Kuosakiai	k	5	1	4	-
25	Kuprėnai	k	-	-	-	-
26	Lapiškiai	k	36	19	17	-
27	Laumekiai	k	-	-	-	-
28	Legailiai	k	77	34	43	G
29	Mažoji Panemunė	vs	1	1	-	-
30	Mediniai	k	22	9	13	-
31	Morkūnai	k	7	4	3	-
32	Neizergis	vs	-	-	-	-
33	Odmeniškis	k	1	-	1	-
34	Pačeriaukštė I	k	326	163	163	S P V Š K Pš. G Ž
35	Pačeriaukštė II	k	8	5	3	-
36	Pagaičiškiai	k	49	29	20	-
37	Pakalniečiai	k	6	3	3	-
38	Pakarkliai	k	16	7	9	-
39	Pasvaliečiai	k	311	147	164	P V Š K
40	Pauperiai	k	6	2	4	-

*Tęsinys kitame puslapyje*



BIRŽŲ RAJONO SAVIVALDYBĖ

Eil. Nr.	Kaimo gyvenamosios vietovės pavadinimas	Statu- sas	Gyventojai, iš viso	iš jų		Instituciniai požymiai
				vyrų	moterų	
41	Peikšteniai	k	-	-	-	-
42	Peleniškiei	k	30	18	12	-
43	Purviškiai II	k	3	2	1	-
44	Putriai	k	7	4	3	-
45	Ratninkai	k	1	1	-	-
46	Smilgeliai	k	4	1	3	-
47	Smilgiai	k	279	127	152	B P V Š K Pš. G Kt.
48	Sodeliškiei	k	70	33	37	P V
49	Strėliškiei	k	13	4	9	-
50	Šarkinė	k	2	1	1	-
51	Šilėnai	k	9	2	7	-
52	Tylinava	k	17	11	6	-
53	Toliūnai	k	12	5	7	-
54	Triškai	k	15	7	8	-
55	Žvejotgala	k	63	34	29	B V Ž
<b>Papilio seniūnija</b>						
<b>Iš viso</b>			<b>2638</b>	<b>1283</b>	<b>1355</b>	
1	Akmenė I	k	-	-	-	-
2	Akmenė II	k	3	2	1	-
3	Akmeniškis	vs	-	-	-	-
4	Andrišonys	k	4	3	1	-
5	Apaščia	k	8	3	5	-
6	Baryškiai	k	25	13	12	-
7	Bokiškiai	k	-	-	-	-
8	Bruzguliai	k	5	2	3	-
9	Čečiškiai	k	-	-	-	-
10	Čižiškis	k	-	-	-	-
11	Diemedžiai	k	6	4	2	-
12	Diliai	k	-	-	-	-
13	Diliava	k	-	-	-	-
14	Dirvoniškis	vs	-	-	-	-
15	Dukurniai	k	13	7	6	-
16	Einoriai	k	69	40	29	-
17	Eiskudžiai	k	63	32	31	-
18	Gačionys	k	2	1	1	-
19	Gaigalai	k	27	19	8	-
20	Gajūnai	k	48	26	22	V
21	Galintiškis	kd	-	-	-	-
22	Galvokai	k	30	13	17	-
23	Garšviai	k	9	3	6	-
24	Gervelėnai	k	18	7	11	-
25	Gydiškis	k	-	-	-	-
26	Gikonys	k	7	3	4	-
27	Glūdiškis	vs	3	2	1	-
28	Griauzdė	k	-	-	-	-
29	Griauzdės	k	13	8	5	-
30	Griaužiai	k	1	1	-	-
31	Gudeliai	k	4	2	2	-
32	Ilgabrados	vs	2	1	1	-
33	Jokniūnai	k	25	11	14	-
34	Jokūbiškiai	k	-	-	-	-

*Tęsinys kitame puslapyje*



BIRŽŲ RAJONO SAVIVALDYBĖ

Eil. Nr.	Kaimo gyvenamosios vietovės pavadinimas	Statu- sas	Gyventojai, iš viso	iš jų		Instituciniai požymiai
				vyrų	moterų	
35	Judiškis	kd	-	-	-	-
36	Jusiagiris	k	-	-	-	-
37	Kadarai	k	17	7	10	-
38	Kalpokiškis	vs	-	-	-	-
39	Kaukališkis	vs	-	-	-	-
40	Kaušiškės	vs	-	-	-	-
41	Kemėnai	k	10	5	5	-
42	Kerpiškiai	k	-	-	-	-
43	Kyliškiai	k	14	6	8	-
44	Kojeliškis	vs	-	-	-	-
45	Kraštai	k	8	4	4	-
46	Kubiliai	k	13	9	4	-
47	Kuciūnai	k	-	-	-	-
48	Kučgalys	k	253	124	129	P Š K Pš. G
49	Kupreliškis	mstl	248	113	135	B P V Š K Pš. G Ž
50	Kupriai	k	7	3	4	-
51	Kurkliai	k	12	3	9	-
52	Kvedariškis	k	31	14	17	-
53	Kvetkai	k	366	171	195	B P Š K Pš. G
54	Latvygala	k	35	17	18	-
55	Laužadiškis	kd	1	-	1	-
56	Mantvydiškis	k	9	4	5	-
57	Mažuikiai	k	8	3	5	-
58	Medikiai	k	-	-	-	-
59	Meldiškiai	k	-	-	-	-
60	Miegonys	k	24	12	12	-
61	Mikalaitiškiai	k	-	-	-	-
62	Mikalčiai	k	18	10	8	-
63	Mikališkis	vs	2	1	1	-
64	Miliškiai	k	5	3	2	-
65	Mitlanai	k	11	7	4	-
66	Paąžuolė	vs	-	-	-	-
67	Paberžinė	vs	2	1	1	-
68	Pakvetkė	vs	1	-	1	-
69	Palaidžia	k	13	10	3	-
70	Paneretys	vs	-	-	-	-
71	Papilys	k	214	105	109	V
72	Papilys	mstl	312	144	168	S B P V Ps. Š K Pš. G
73	Pariškiai	k	3	1	2	-
74	Parovėja	k	7	3	4	-
75	Paškučiai	k	48	24	24	-
76	Plepikiai	k	6	3	3	-
77	Prūdelis	k	10	5	5	-
78	Purleškiai	k	9	4	5	-
79	Pūteliai	k	2	1	1	-
80	Rodiškiai	vs	-	-	-	-
81	Roksalė	k	-	-	-	-
82	Roviškėlės	k	-	-	-	-
83	Roviškiai	k	6	2	4	-
84	Ruškiškiai	k	-	-	-	-
85	Satkūnai	k	132	70	62	P

*Tęsinys kitame puslapyje*



BIRŽŲ RAJONO SAVIVALDYBĖ

Eil. Nr.	Kaimo gyvenamosios vietovės pavadinimas	Statu- sas	Gyventojai, iš viso	iš jų		Instituciniai požymiai
				vyrų	moterų	
86	Sauginai	k	6	2	4	-
87	Skiltuvai	k	1	1	-	-
88	Skrebiškiai	k	206	96	110	-
89	Skrebiškis	k	10	4	6	-
90	Sližiai	k	11	6	5	-
91	Smaliečiai	k	15	9	6	-
92	Steponiškis	k	1	1	-	-
93	Sviesteliškis	k	1	1	-	-
94	Šakiškis	k	3	2	1	-
95	Šiekštininkai	k	18	7	11	-
96	Šiliškis	vs	4	3	1	-
97	Šlėgeriškis	k	15	9	6	-
98	Šmylavietė	vs	2	1	1	-
99	Šniurkiškiai	k	5	3	2	-
100	Špygiai	k	-	-	-	-
101	Užnemunis	vs	-	-	-	-
102	Vaiginai	k	-	-	-	-
103	Vaivadynė	vs	3	2	1	-
104	Valentai	k	1	1	-	-
105	Valiuliškiai	k	17	9	8	-
106	Valkišškiai	k	39	15	24	-
107	Vanagynė	k	-	-	-	-
108	Variakojiškiai	k	1	1	-	-
109	Vėliškenai	k	-	-	-	-
110	Verdinė	vs	1	1	-	-
111	Vieščiūnai	k	7	2	5	-
112	Vijoliškis	k	-	-	-	-
113	Vileišiškiai	k	21	11	10	-
114	Žalgiris	k	1	1	-	-
115	Žalioji	k	-	-	-	-
116	Žvagučiai	k	-	-	-	-
117	Žvirbliai	k	7	3	4	-
<b>Parovėjos seniūnija</b>						
	<b>Iš viso</b>		<b>2608</b>	<b>1302</b>	<b>1306</b>	
1	Ageniškis	k	60	29	31	-
2	Akmeniškis	k	16	9	7	-
3	Aleknai	vs	-	-	-	-
4	Apušynė	k	7	3	4	-
5	Ažubalių	k	-	-	-	-
6	Balzieriškis	k	38	23	15	-
7	Beržinė	k	-	-	-	-
8	Braškiai	k	24	13	11	-
9	Brigiškiai	k	-	-	-	-
10	Būginiai	k	97	45	52	P V Š K G Ž
11	Dagiškis	k	2	1	1	-
12	Daukniškiai	k	14	6	8	-
13	Drąseikiai	k	247	126	121	P V Ž
14	Dreiviškiai	k	-	-	-	-
15	Dubriškis	k	10	5	5	-
16	Dvaroniškis	vs	12	7	5	-
17	Eglynė	vs	2	1	1	-

*Tęsinys kitame puslapyje*

BIRŽŲ RAJONO SAVIVALDYBĖ

Eil. Nr.	Kaimo gyvenamosios vietovės pavadinimas	Statu- sas	Gyventojai, iš viso	iš jų		Instituciniai požymiai
				vyrų	moterų	
18	Franciškis	k	-	-	-	-
19	Gailiai	k	2	1	1	-
20	Garjonai	k	2	1	1	-
21	Gavėniškis	k	65	35	30	-
22	Geniai	vs	2	2	-	-
23	Gilupis	vs	2	1	1	-
24	Gražiškiai	k	14	4	10	-
25	Grubiškis	vs	-	-	-	-
26	Gudiškis	k	-	-	-	-
27	Ivaniškis	vs	-	-	-	-
28	Juodžioniai	k	39	19	20	-
29	Juozeliškiai I	k	3	2	1	-
30	Juozeliškiai II	k	-	-	-	-
31	Jurginiškis	vs	7	3	4	-
32	Kacimiškis	k	4	3	1	-
33	Kalpokai	k	-	-	-	-
34	Kapinė	k	-	-	-	-
35	Karališkiai	k	7	4	3	-
36	Kašeliškiai	k	23	7	16	-
37	Kirbuliai	k	6	3	3	-
38	Kraniškis	k	3	2	1	-
39	Lapakrita	k	5	3	2	-
40	Latveliai	k	66	36	30	P
41	Laužadiškis	k	2	2	-	-
42	Lieknagala	vs	3	2	1	-
43	Liesiškis	k	55	27	28	-
44	Lyglaukiai	k	18	8	10	-
45	Marmakiškiai	k	27	12	15	-
46	Mažutiškiai	k	-	-	-	-
47	Medeikiai	k	656	321	335	P Š K Pš. G Ž
48	Medžvalakiai	kd	8	3	5	-
49	Migdoliškiai	k	-	-	-	-
50	Mikalava	k	1	-	1	-
51	Nausėdžiai	kd	6	3	3	-
52	Neciūnai	k	16	8	8	-
53	Olšynė	k	-	-	-	-
54	Paberžiai	k	3	2	1	-
55	Paežeriai	k	70	35	35	-
56	Pagervė	k	100	52	48	P
57	Pagervėlė	k	-	-	-	-
58	Pajukniškis	k	2	1	1	-
59	Pakriaušė	vs	3	2	1	-
60	Parovėja	k	402	200	202	S P V Š K Pš. G Ž
61	Peleniškiei	k	9	4	5	-
62	Perkūniškis	k	-	-	-	-
63	Pitiškis	k	5	3	2	-
64	Pladiškis	vs	-	-	-	-
65	Puogeliškiai	k	2	1	1	-
66	Pūteliai	kd	2	1	1	-
67	Racinava	vs	-	-	-	-
68	Rimšiai	k	1	1	-	-

*Tęsinys kitame puslapyje*



BIRŽŲ RAJONO SAVIVALDYBĖ

Eil. Nr.	Kaimo gyvenamosios vietovės pavadinimas	Statu- sas	Gyventojai, iš viso	iš jų		Instituciniai požymiai
				vyrų	moterų	
69	Semeniškiai	k	6	1	5	-
70	Serbentiškiai	k	-	-	-	-
71	Simaniai	k	2	1	1	-
72	Skrebiškiai	k	2	1	1	-
73	Skultiškiai	k	9	4	5	-
74	Spalviškiai	k	46	25	21	-
75	Stačkūnai	kd	8	5	3	-
76	Starklizdis	k	-	-	-	-
77	Starkoniai	k	-	-	-	-
78	Strazdiškis	vs	5	1	4	-
79	Šniūriškis	vs	-	-	-	-
80	Tamošiūnai I	k	8	5	3	-
81	Tamošiūnai II	k	2	1	1	-
82	Ubiškiai	k	6	4	2	-
83	Užusienis	vs	-	-	-	-
84	Užušiliai	k	256	128	128	P Š K Pš. G Ž
85	Varnupis	vs	-	-	-	-
86	Vinkšniniai	k	62	27	35	-
87	Virškupėnai	k	23	16	7	-
88	Zasiškiai	k	-	-	-	-
89	Žirgeliškiai	k	3	1	2	-
<b>Širvėnos seniūnija</b>						
<b>Iš viso</b>			<b>4994</b>	<b>2395</b>	<b>2599</b>	
1	Anglininkai	k	262	122	140	P V Š K G Ž
2	Auliai	k	25	8	17	-
3	Bajoriškiai	k	14	5	9	-
4	Bartasiškis	k	-	-	-	-
5	Benosiškis	k	-	-	-	-
6	Beržiniai	k	13	8	5	-
7	Biržai	k	874	415	459	P V Ps.
8	Buožiškis	k	6	3	3	-
9	Butniūnai	k	135	63	72	P
10	Čepukai	k	6	4	2	-
11	Daudžgiriai	k	83	38	45	G
12	Daunoriai	kd	-	-	-	-
13	Degesiai	kd	-	-	-	-
14	Deikiškėliai	kd	-	-	-	-
15	Deikiškiai	kd	-	-	-	-
16	Devynbalsiai	k	20	10	10	-
17	Dirvonakiai	k	52	25	27	-
18	Egerdiškis	k	11	5	6	-
19	Ežerėliai	k	12	6	6	-
20	Galintiškis	k	4	2	2	-
21	Gataučiai	k	25	9	16	-
22	Gavėnai	k	14	6	8	-
23	Geidžiūnai	k	192	92	100	B P Š K Pš. G
24	Geniškiai	k	1	-	1	-
25	Iškonys	k	32	14	18	-
26	Izdoniškis	k	1	-	1	-
27	Jagaudžiai	k	15	8	7	-
28	Javeniškiai	k	4	2	2	-

*Tęsinys kitame puslapyje*

BIRŽŲ RAJONO SAVIVALDYBĖ

Eil. Nr.	Kaimo gyvenamosios vietovės pavadinimas	Statu- sas	Gyventojai, iš viso	iš jų		Instituciniai požymiai
				vyrų	moterų	
29	Jokūbiškiai	k	50	20	30	-
30	Jonava	k	10	6	4	-
31	Judiškis	k	-	-	-	-
32	Jukniškiai	k	2	1	1	-
33	Juodeliai	k	19	7	12	-
34	Karajimiškis	k	4	3	1	-
35	Kaukaragis	vs	2	1	1	-
36	Kauneliai	vs	-	-	-	-
37	Kauniai	k	26	17	9	-
38	Kilučiai	k	341	166	175	P V K
39	Kirkilai	k	116	63	53	-
40	Klausučiai	k	156	77	79	P V Š
41	Kratiškiai	k	317	149	168	P V Š K Pš. G
42	Krikščiai	k	5	2	3	-
43	Kuteliai	k	43	23	20	-
44	Kvietkeliai	k	24	11	13	-
45	Kviriškis	k	-	-	-	-
46	Liekniškis	k	-	-	-	-
47	Liepos	k	8	3	5	-
48	Mantagailiškis	k	35	15	20	-
49	Medžvalakiai	k	5	3	2	-
50	Mickūnai	k	11	8	3	-
51	Mieleišiai	k	24	10	14	B
52	Mikeliškiai	k	4	2	2	-
53	Misiškiai	kd	2	2	-	-
54	Mūrinė	k	2	1	1	-
55	Naradava	k	5	1	4	-
56	Nastopiškis	k	10	5	5	-
57	Naujikai	k	11	4	7	-
58	Nausėdžiai	k	177	90	87	B P Š K Pš. G Ž
59	Obelaukiai	k	387	194	193	V Ps. Š
60	Ožkiniškis	k	7	4	3	-
61	Padegesiai	k	2	1	1	-
62	Pagaveniai	k	13	7	6	-
63	Pamūriškis	k	-	-	-	-
64	Paskratiškiai	k	22	11	11	-
65	Pavariškis	vs	-	-	-	-
66	Pievnikai	k	3	-	3	-
67	Puodžiūniškiai	k	9	5	4	-
68	Rimgailiai	k	39	17	22	-
69	Rinkušiai	k	703	326	377	P V Ps.
70	Ripeikiai	k	50	26	24	-
71	Ruoliškis	k	-	-	-	-
72	Sidabriškiai	k	1	-	1	-
73	Skamarakai	k	26	11	15	-
74	Skratiškiai	k	27	13	14	-
75	Skriaudupis	vs	3	2	1	-
76	Smaltiškiai	k	7	4	3	-
77	Sofijanauka	vs	-	-	-	-
78	Stačkūnai	k	62	28	34	-
79	Svirgeliškiai	k	8	5	3	-

*Tęsinys kitame puslapyje*



BIRŽŲ RAJONO SAVIVALDYBĖ

Eil. Nr.	Kaimo gyvenamosios vietovės pavadinimas	Statu- sas	Gyventojai, iš viso	iš jų		Instituciniai požymiai
				vyrų	moterų	
80	Svirplėnai	k	5	4	1	-
81	Šalniai	kd	-	-	-	-
82	Šimpeliškiai	k	25	11	14	-
83	Šlepščiai	k	67	37	30	-
84	Šliželiai	k	12	6	6	-
85	Šniukščiai	k	68	34	34	-
86	Štakiriai	k	30	14	16	-
87	Tarosiškiai	k	3	-	3	-
88	Tauniūnai	k	4	2	2	-
89	Totoriai	k	28	15	13	-
90	Upeliškis	k	7	2	5	-
91	Užulieknis	k	-	-	-	-
92	Vaitkūnai	k	13	6	7	-
93	Valantiškis	k	36	16	20	-
94	Varniūnai	k	34	17	17	-
95	Varnupis	k	-	-	-	-
96	Zastaučiai	k	23	10	13	-
97	Zizonys	k	60	32	28	-
98	Žalgiris	kd	-	-	-	-
99	Žiūriškis	vs	-	-	-	-
<b>Vabalninko seniūnija</b>						
	<b>Iš viso</b>		<b>2428</b>	<b>1179</b>	<b>1249</b>	
1	Ančiškiai	k	207	100	107	P Š K
2	Apušotas	vs	-	-	-	-
3	Aukštuoliai	k	10	4	6	V
4	Baibokai	k	1	1	-	K
5	Bartkūnai	k	8	3	5	-
6	Berčiūneliai	k	3	1	2	-
7	Berniškiai	k	9	4	5	-
8	Butniūnai	k	3	2	1	-
9	Čypėnai	k	107	52	55	P
10	Čypiškis	k	9	4	5	-
11	Dačiūnai	k	-	-	-	-
12	Daržai	k	6	2	4	V
13	Daskapys	vs	-	-	-	-
14	Daunoriai	k	68	35	33	-
15	Deikiškėliai	k	-	-	-	-
16	Deikiškiai	k	12	8	4	-
17	Dumbliūnai	k	27	15	12	-
18	Dvaržiškis	k	-	-	-	-
19	Džiugiškiai	k	-	-	-	-
20	Eiminiškiai	k	13	7	6	-
21	Gaižiūnai	k	91	40	51	-
22	Grikienos	k	4	1	3	-
23	Grubiškis	k	2	1	1	-
24	Gumbeliai	k	19	11	8	-
25	Guodžiai	k	55	26	29	-
26	Ilgalaukiai	k	12	7	5	-
27	Inkūnai	k	5	4	1	-
28	Jasiuliškiai	k	3	-	3	-
29	Jaunučiai	k	-	-	-	-

*Tęsinys kitame puslapyje*

BIRŽŲ RAJONO SAVIVALDYBĖ

Eil. Nr.	Kaimo gyvenamosios vietovės pavadinimas	Statu- sas	Gyventojai, iš viso	iš jų		Instituciniai požymiai
				vyrų	moterų	
30	Kateliškiai	k	4	3	1	-
31	Kupriai	k	1	1	-	-
32	Lamokai	k	10	5	5	-
33	Lamokėliai	k	41	18	23	-
34	Laužai	k	7	4	3	-
35	Lebeniškiei	k	93	41	52	B
36	Linaičiai	k	3	-	3	-
37	Martišiūnai	k	5	2	3	-
38	Mediniškiai I	k	12	5	7	-
39	Medinos I	k	-	-	-	-
40	Medinos II	k	4	3	1	-
41	Meilūnai	k	265	132	133	B P V Š K G
42	Mieliūnai	k	241	123	118	P Š K
43	Mieliūnėliai	k	-	-	-	-
44	Misiškiai	k	2	1	1	-
45	Mockūnai	k	42	19	23	V
46	Muimelis	k	9	3	6	-
47	Muimeliškiai	k	13	7	6	-
48	Nariškiai	k	9	5	4	-
49	Narvydiškiai	k	32	16	16	-
50	Natiškiai	k	64	29	35	-
51	Padagai	k	-	-	-	-
52	Padvariečiai	k	6	3	3	-
53	Palaima	k	28	12	16	V
54	Patatuliečiai	k	3	1	2	-
55	Plikiai	k	7	4	3	-
56	Purvai I	k	-	-	-	-
57	Purvai II	k	-	-	-	-
58	Puteliškiai	k	-	-	-	-
59	Ramongaliai	k	292	136	156	P V Š K
60	Remeikiai	k	34	13	21	-
61	Savučiai	k	-	-	-	-
62	Severiškis	k	2	-	2	-
63	Skaistbalys	k	12	6	6	-
64	Smilgiškis	k	3	1	2	-
65	Strazdžiai	k	60	29	31	-
66	Sungailiai	k	-	-	-	-
67	Sviliai	k	100	47	53	P
68	Šalniai	k	26	11	15	-
69	Šilai	k	-	-	-	-
70	Šlekiškiai	k	3	1	2	-
71	Šukionys	k	267	143	124	P Š K Pš. G
72	Tribuliškiai	k	-	-	-	-
73	Trišakiai	k	-	-	-	-
74	Varteliškiai	k	5	3	2	-
75	Veleniškiei	k	4	3	1	K
76	Voriškis	k	10	5	5	-
77	Zaprutiškiai	k	35	16	19	-
78	Žiliškiai	k	-	-	-	-









### 19. KUPIŠKIO RAJONO SAVIVALDYBĖS KAIMO SENIŪNIJŲ GYVENTOJAI PAGAL LYTĮ

Administracinė teritorija	Iš viso	iš jų		Palyginti su bendru skaičiumi, %	
		vyrų	moterų	vyrų	moterų
<b>Kupiškio rajono savivaldybė</b>	<b>14997</b>	<b>7139</b>	<b>7858</b>	<b>47,6</b>	<b>52,4</b>
Alizavos seniūnija	2297	1110	1187	48,3	51,7
Kupiškio seniūnija	4127	1938	2189	47,0	53,0
Noriūnų seniūnija	2851	1339	1512	47,0	53,0
Skapiškio seniūnija	2105	1022	1083	48,6	51,4
Subačiaus seniūnija	1396	662	734	47,4	52,6
Šimonių seniūnija	2221	1068	1153	48,1	51,9

### 20. KUPIŠKIO RAJONO SAVIVALDYBĖS KAIMO SENIŪNIJŲ GYVENTOJAI PAGAL PAGRINDINES AMŽIAUS GRUPES

Administracinė teritorija	Iš viso	iš jų			Palyginti su bendru skaičiumi, %		
		0–15 metų	darbingo amžiaus	pensinio amžiaus	0–15 metų	darbingo amžiaus	pensinio amžiaus
<b>Kupiškio rajono savivaldybė</b>	<b>14997</b>	<b>3306</b>	<b>7557</b>	<b>4133</b>	<b>22,0</b>	<b>50,4</b>	<b>27,6</b>
Alizavos seniūnija	2297	515	1144	638	22,4	49,8	27,8
Kupiškio seniūnija	4127	876	2107	1144	21,2	51,1	27,7
Noriūnų seniūnija	2851	687	1544	619	24,1	54,2	21,7
Skapiškio seniūnija	2105	464	1039	602	22,0	49,4	28,6
Subačiaus seniūnija	1396	291	654	451	20,8	46,9	32,3
Šimonių seniūnija	2221	473	1069	679	21,3	48,1	30,6

### 21. KUPIŠKIO RAJONO SAVIVALDYBĖS KAIMO GYVENAMOSIOS VIETOVĖS PAGAL INSTITUCINIUS POŽYMIUS

	Kaimo gyvenamųjų vietovių skaičius	kuriose yra										
		seniūnijos administracija	bažnyčia, vienuolynas	parduotuvė, kavinė, baras	verslo įmonė	paslaugų įmonė	švietimo įstaiga	kultūros įstaiga	paštas, banko filialas	gydymo, globos įstaiga	žemės ūkio bendrovė	kita institucija
<b>Iš viso</b>	<b>407</b>	<b>4</b>	<b>14</b>	<b>32</b>	<b>26</b>	<b>4</b>	<b>20</b>	<b>14</b>	<b>14</b>	<b>17</b>	<b>14</b>	<b>5</b>
jose gyventojų:												
nėra	80	-	-	-	-	-	-	-	-	-	-	-
1–5	92	-	-	-	2	1	-	-	-	-	-	1
6–9	46	-	-	-	2	-	-	-	-	-	-	1
10–25	86	-	-	-	3	-	-	-	-	1	4	1
26–49	37	-	1	2	4	-	-	-	-	-	-	1
50–99	30	-	2	2	3	-	1	-	-	-	3	-
100–199	18	-	2	12	3	1	3	2	2	2	1	1
200–499	15	2	8	13	7	1	13	9	9	11	6	-
500–999	2	1	1	2	1	-	2	2	2	2	-	-
1000–1999	1	1	-	1	1	1	1	1	1	1	-	-

**22. KUPIŠKIO RAJONO SAVIVALDYBĖS GYVENTOJAI KAIMO GYVENAMOSIOSE  
VIETOVĖSE IR JŲ INSTITUCINIAI POŽYMIAI**

Eil. Nr.	Kaimo gyvenamosios vietovės pavadinimas	Statu- sas	Gyventojai, iš viso	iš jų		Instituciniai požymiai
				vyrų	moterys	
<b>Iš viso savivaldybėje</b>			<b>14997</b>	<b>7139</b>	<b>7858</b>	
<b>Alizavos seniūnija</b>						
<b>Iš viso</b>			<b>2297</b>	<b>1110</b>	<b>1187</b>	
1	Abejutai	k	14	5	9	-
2	Alizava	mstl	450	223	227	S B P V Š K Pš. G Ž
3	Auliškis	k	-	-	-	-
4	Bakšėnai	k	176	83	93	P
5	Bartašiškis	k	4	2	2	-
6	Berniūniškiai	k	9	4	5	-
7	Besąspariai	k	1	1	-	-
8	Buožiai	k	27	11	16	-
9	Čečiškiai	k	-	-	-	-
10	Dabramisliai	k	5	1	4	-
11	Daukučiai	k	20	9	11	V Ž
12	Daukutėliai	k	-	-	-	-
13	Dičiūnai	k	-	-	-	-
14	Elniškiei	k	13	8	5	-
15	Girbučiai	k	10	5	5	-
16	Girsteikiai	k	77	32	45	-
17	Gyvakarai	k	149	67	82	P Š
18	Gliaudeliai	k	18	10	8	Ž
19	Griciūnai	k	24	13	11	-
20	Grincagalė	k	1	-	1	-
21	Gumbeliai	k	5	2	3	-
22	Jasiškis	vs	2	1	1	-
23	Juodiniai	k	18	9	9	-
24	Kalnagaliai	k	41	18	23	-
25	Kalnuočiai	k	5	3	2	-
26	Klingai	k	8	4	4	-
27	Kreiveniai	k	17	7	10	-
28	Kunigiškis	k	23	10	13	-
29	Kuokiškis	k	9	5	4	-
30	Laičiai	k	53	29	24	-
31	Likalaukiai	k	20	8	12	-
32	Maldiniškis	vs	-	-	-	-
33	Mantvydai	k	22	11	11	G
34	Mazgeliškis	vs	-	-	-	-
35	Miliūnai	k	22	12	10	-
36	Mirgai	k	2	1	1	-
37	Nodiejiškiai	k	34	16	18	-
38	Pabūdys	k	17	6	11	-
39	Pagojė	vs	-	-	-	-
40	Palėvenėlė	k	224	112	112	B P V Š Pš. G
41	Paliepiei	k	-	-	-	-
42	Patrakė	k	5	3	2	-
43	Petrošiškis	k	10	6	4	-
44	Pilviškiai	k	8	5	3	-
45	Prūsagalė	k	8	4	4	-
46	Ratautiškis	k	4	1	3	-

Tęsinys kitame puslapyje

KUPIŠKIO RAJONO SAVIVALDYBĖ

Eil. Nr.	Kaimo gyvenamosios vietovės pavadinimas	Statu- sas	Gyventojai, iš viso	iš jų		Instituciniai požymiai
				vyrų	moterų	
47	Repeniškis	k	19	8	11	-
48	Rudikai	k	17	8	9	-
49	Rudikėliai	k	-	-	-	-
50	Rukšiškis	vs	-	-	-	-
51	Sabuliškiai	k	5	1	4	-
52	Salamiestis	mstl	300	143	157	B P V Š K Pš. G Ž
53	Stuburai	k	58	27	31	-
54	Suvainiai	k	-	-	-	-
55	Tekliampolis	k	-	-	-	-
56	Tuitai	k	7	5	2	-
57	Uogbalė	k	3	1	2	-
58	Užubaliai	k	6	2	4	-
59	Vainiūniškis	k	65	34	31	Ž
60	Viežgai	k	9	5	4	-
61	Zasinyčiai	k	23	13	10	Ž
62	Žadeikiai	k	39	19	20	-
63	Žaideliai	k	181	91	90	P Ž
64	Žiliai	k	10	6	4	-
<b>Kupiškio seniūnija</b>						
<b>Iš viso</b>			<b>4127</b>	<b>1938</b>	<b>2189</b>	
1	Akmenytė	k	3	1	2	V
2	Aleksandrija	k	138	69	69	-
3	Antašava	mstl	247	114	133	B P Š K Pš. G Ž
4	Astravai	k	31	14	17	P V
5	Aukštupėnai	k	388	177	211	-
6	Ažubalis	k	1	1	-	-
7	Ažuolytė	k	15	7	8	-
8	Bagdonys	k	30	15	15	B V
9	Bedaliai	k	5	2	3	-
10	Bikonys	k	15	8	7	-
11	Biriečiai	k	37	14	23	-
12	Braskuškis	k	2	2	-	-
13	Bukėnai	k	9	4	5	-
14	Čiovydžiai	k	31	16	15	-
15	Čiuladai	k	-	-	-	-
16	Daršiškiai	k	65	29	36	-
17	Didžprūdėliai	k	48	23	25	P
18	Didžprūdžiai	k	80	37	43	-
19	Drūlėnai	k	57	30	27	-
20	Dumbliūnai	k	7	3	4	-
21	Duoniūnai	kd	4	2	2	-
22	Duorpiei	k	56	28	28	-
23	Dvaramiškis	k	6	3	3	-
24	Gaižiškiai	k	-	-	-	-
25	Gikonys	k	9	6	3	-
26	Gindviliai	k	25	12	13	-
27	Girvalakiai I	k	-	-	-	-
28	Girvalakiai II	k	-	-	-	-
29	Griauželiškiai	k	18	8	10	-
30	Iciūnai	k	10	4	6	-

*Tęsinys kitame puslapyje*



KUPIŠKIO RAJONO SAVIVALDYBĖ

Eil. Nr.	Kaimo gyvenamosios vietovės pavadinimas	Statu- sas	Gyventojai, iš viso	iš jų		Instituciniai požymiai
				vyrų	moterų	
31	Intapai	k	5	4	1	-
32	Jutkonys	k	93	48	45	-
33	Kauniškis	k	1	1	-	-
34	Keršuliškiai	k	39	21	18	-
35	Kiaulėdžiai	k	-	-	-	-
36	Kikonys	k	36	20	16	-
37	Kinderiai	k	61	26	35	-
38	Kreiveniškiai	k	1	1	-	-
39	Kuosėnai	k	36	18	18	-
40	Lamatos	k	-	-	-	-
41	Laukminiškiai	k	50	24	26	-
42	Liesnosios	vs	2	-	2	-
43	Lopiniai	vs	-	-	-	-
44	Maugarai	k	20	10	10	-
45	Mirabelis	k	17	8	9	-
46	Ničiūnai	k	36	20	16	-
47	Ožkiniai	k	66	35	31	-
48	Paberžiai	k	36	19	17	-
49	Pajuodupė	k	25	13	12	-
50	Paketuriai	k	281	134	147	P Š
51	Palėvenė	vs	3	1	2	-
52	Paliepėliai	k	-	-	-	-
53	Papiliai	k	86	40	46	-
54	Pašepetis	k	23	12	11	V Ž
55	Pyragiai	k	147	72	75	-
56	Plundakai	k	32	16	16	-
57	Puponys	kd	-	-	-	-
58	Račiupėnai	kd	16	8	8	-
59	Rėkučiai	k	5	4	1	-
60	Samarska	k	-	-	-	-
61	Skodiniai	k	32	13	19	-
62	Slavinčiškis	k	53	27	26	-
63	Stičkalis	k	14	8	6	-
64	Svideniai	k	162	76	86	-
65	Šalnakandžiai	k	2	1	1	-
66	Šepeta	k	620	291	329	P Š K Pš. G
67	Šnipeliškis	k	114	18	96	-
68	Tebešiūnai	k	7	4	3	-
69	Trasykiai	k	-	-	-	-
70	Uoginiai	k	186	91	95	Š
71	Užubaliai	k	3	1	2	-
72	Varniškiai	k	20	7	13	-
73	Vėžionys	k	139	64	75	P
74	Viktariškiai	k	31	17	14	-
75	Vilkiškiai	k	1	1	-	-
76	Vilnius	k	-	-	-	-
77	Virbališkiai	k	235	113	122	P Š K G
78	Visgiūnai	k	14	6	8	-
79	Žeguniai	k	26	10	16	-
80	Žemaitėliai	k	-	-	-	-

*Tęsinys kitame puslapyje*

KUPIŠKIO RAJONO SAVIVALDYBĖ

Eil. Nr.	Kaimo gyvenamosios vietovės pavadinimas	Statu- sas	Gyventojai, iš viso	iš jų		Instituciniai požymiai
				vyrų	moterų	
81	Žiūriškiai	k	9	5	4	-
82	Žižmariškis	k	5	1	4	-
<b>Noriūnų seniūnija</b>						
	<b>Iš viso</b>		<b>2851</b>	<b>1339</b>	<b>1512</b>	
1	Akmeniai	k	18	8	10	-
2	Atkočiškiai	k	7	3	4	-
3	Aukštaičiai	k	23	9	14	-
4	Beržytė	vs	-	-	-	-
5	Byčiai	k	196	96	100	P V Ps.
6	Bitaitis	k	-	-	-	-
7	Blizgė	vs	2	1	1	-
8	Buivėnai	k	38	15	23	-
9	Bukonys	k	13	4	9	-
10	Čižovka	k	-	-	-	-
11	Didžiagrašiai	k	7	3	4	-
12	Dūbliškiai	k	8	5	3	-
13	Girelė	k	-	-	-	-
14	Juozapava	vs	-	-	-	-
15	Karaliūnai	k	37	18	19	-
16	Karklynė	k	10	6	4	-
17	Kirdiškis	k	2	1	1	-
18	Kukauka	vs	8	3	5	-
19	Maksvyčiai	k	45	24	21	Kt.
20	Mažionys	k	2	1	1	-
21	Morkūniškis	k	6	2	4	-
22	Mutkūnai	k	26	12	14	-
23	Noriūnai	k	1176	533	643	S P V Ps. Š K Pš. G
24	Padegsnys	k	3	1	2	-
25	Pakarkliai	k	1	-	1	-
26	Palėvenė	kd	1	-	1	-
27	Palėvenė	mstl	89	38	51	B P
28	Paliepė	vs	2	2	-	-
29	Pamarnakiai	kd	-	-	-	-
30	Paprūdžiai	k	52	24	28	-
31	Pasuosiai	k	16	6	10	-
32	Plačeniškiai	k	3	1	2	-
33	Puponys	k	160	77	83	P
34	Račiupėnai	k	4	2	2	Kt.
35	Radžiūnai	kd	6	3	3	Kt.
36	Ropiškis	k	1	1	-	-
37	Rudiliai	k	485	246	239	P V Š K Pš. G
38	Siauriai	k	104	53	51	Kt.
39	Sidarovka	k	-	-	-	-
40	Smilgiai	k	222	105	117	Š
41	Stirniškiai	kd	14	4	10	-
42	Suvainiškis	vs	-	-	-	-
43	Šatiliškis	k	-	-	-	-
44	Tylučiai	k	-	-	-	-
45	Vaideginė	vs	3	2	1	-
46	Vasalava	k	11	4	7	-

*Tęsinys kitame puslapyje*



KUPIŠKIO RAJONO SAVIVALDYBĖ

Eil. Nr.	Kaimo gyvenamosios vietovės pavadinimas	Statu- sas	Gyventojai, iš viso	iš jų		Instituciniai požymiai
				vyrų	moterų	
47	Zabelinė	k	-	-	-	-
48	Žvėriai	k	50	26	24	-
<b>Skapiškio seniūnija</b>						
	<b>Iš viso</b>		<b>2105</b>	<b>1022</b>	<b>1083</b>	
1	Ažubalis	k	-	-	-	-
2	Ažuvadžiai	k	20	13	7	-
3	Bajorai	k	32	17	15	-
4	Beštupis	vs	5	1	4	-
5	Biliūnai	k	123	55	68	P
6	Blizgė	k	-	-	-	-
7	Cegelnė	vs	-	-	-	-
8	Čypeliai	k	8	3	5	-
9	Čypiškiai	k	-	-	-	-
10	Čivai	k	1	1	-	-
11	Čionys	k	30	18	12	-
12	Dailiūnai	k	72	34	38	V Ž
13	Daugišškiai	k	-	-	-	-
14	Duoniūnai	k	21	12	9	-
15	Dzivoniškis	k	-	-	-	-
16	Eičionys	k	30	15	15	-
17	Geniškis	k	-	-	-	-
18	Girvalakiai	k	6	3	3	-
19	Gūrai	k	3	1	2	-
20	Jaučiapievis	k	1	-	1	-
21	Jokšiai	k	2	1	1	-
22	Jokšišškiai	k	-	-	-	-
23	Juozapava	k	-	-	-	-
24	Jurėniškiai	k	3	2	1	-
25	Kandrėnai	k	68	31	37	Š Ž
26	Kandrėneliai	k	19	10	9	-
27	Kepuriai	k	6	3	3	-
28	Kepuriškis	gst	-	-	-	-
29	Kepuriškis	vs	-	-	-	-
30	Kereliai	k	22	11	11	-
31	Kirkėnai	k	2	1	1	-
32	Kreipšiai	k	170	90	80	P
33	Labdiškis	k	-	-	-	-
34	Laibiškiai	vs	-	-	-	-
35	Laičiai	k	217	103	114	P
36	Laukeliai	k	2	2	-	V Ps.
37	Lazdynupis	vs	2	1	1	-
38	Mičiūnai	k	8	3	5	-
39	Mikiškiai	k	12	7	5	-
40	Mikniškiai	k	-	-	-	-
41	Mirabelėlis	k	3	2	1	-
42	Misiukiškis	k	4	2	2	-
43	Miškonys	k	27	13	14	-
44	Mituva	k	3	3	-	-
45	Naiviai	k	283	136	147	P V Š K Pš. G Ž
46	Narbutai	k	1	-	1	-

Tęsinys kūtame puslapyje



KUPIŠKIO RAJONO SAVIVALDYBĖ

Eil. Nr.	Kaimo gyvenamosios vietovės pavadinimas	Statu- sas	Gyventojai, iš viso	iš jų		Instituciniai požymiai
				vyrų	moterų	
47	Paliesis	k	-	-	-	-
48	Pocauskai	k	24	13	11	-
49	Puponys I	k	35	16	19	-
50	Salagalys	k	-	-	-	-
51	Skapiškis	gst	109	48	61	P
52	Skapiškis	mstl	496	242	254	S B P Ps. Š K Pš. G Ž
53	Skapiškis	vs	17	8	9	-
54	Slabada	k	10	2	8	-
55	Staniuliškis	vs	-	-	-	-
56	Stukai	k	4	1	3	-
57	Stukonys	k	-	-	-	-
58	Šileikiškis	k	-	-	-	-
59	Šimiškiai	k	8	4	4	-
60	Šiurpiškiai	k	-	-	-	-
61	Švedukalnis	k	31	14	17	-
62	Tatkonys	k	66	29	37	-
63	Topolis	vs	6	3	3	-
64	Totoriai	k	24	13	11	-
65	Tvirai	k	29	14	15	-
66	Vaduvos	k	-	-	-	-
67	Vainiškiai	k	2	1	1	-
68	Vengriškis	vs	7	5	2	-
69	Vergučiai	k	5	1	4	-
70	Vėželiai	k	17	8	9	-
71	Vilnius	kd	-	-	-	-
72	Viluiniai	k	1	1	-	-
73	Žardeliškiai	vs	4	2	2	-
74	Žiogai	vs	4	3	1	-
<b>Subačiaus seniūnija</b>						
<b>Iš viso</b>			<b>1396</b>	<b>662</b>	<b>734</b>	
1	Bagdoniškiei	k	10	5	5	-
2	Bajoriškiei	k	11	4	7	-
3	Baronai	k	6	2	4	-
4	Bražiškiai I	k	2	1	1	-
5	Bražiškiai II	k	9	4	5	-
6	Budrionys	k	13	5	8	-
7	Butrimai	k	12	5	7	-
8	Čečeliai	k	25	12	13	-
9	Dvariškiai	vs	13	6	7	V
10	Girėnai	k	14	9	5	Kt.
11	Gražiškiai	k	4	2	2	-
12	Gudgalys	k	2	-	2	-
13	Ilčiūnai	k	15	9	6	-
14	Ilgučiai	k	17	10	7	-
15	Jauniūnai	k	13	7	6	-
16	Kantrimiškis	k	4	2	2	-
17	Kumpiniškis	k	4	2	2	-
18	Kumponiškis	k	-	-	-	-
19	Kunčiai	k	15	7	8	-
20	Lukonys	k	299	144	155	B P V Š K G

*Tęsinys kitame puslapyje*



## KUPIŠKIO RAJONO SAVIVALDYBĖ

Eil. Nr.	Kaimo gyvenamosios vietovės pavadinimas	Statu- sas	Gyventojai, iš viso	iš jų		Instituciniai požymiai
				vyrų	moterų	
21	Masilioniškis	k	1	1	-	-
22	Miliūnai	k	109	49	60	B P V G
23	Oniūnai	k	23	13	10	-
24	Padembis	k	15	9	6	-
25	Pagirė	k	1	-	1	-
26	Pamarnakiai	k	14	9	5	-
27	Paryžė	k	7	5	2	V
28	Pasubatė	k	3	2	1	-
29	Paviešintys	k	30	15	15	V
30	Radžiūnai	k	9	3	6	-
31	Raugališkis	k	6	4	2	-
32	Rudiškiai	k	1	1	-	-
33	Skverbai	k	90	38	52	V
34	Smėlinka	k	11	5	6	-
35	Stirniškiai	k	42	16	26	V
36	Stračniai	k	50	28	22	B
37	Subačius	mstl	194	80	114	B P V Š K Pš.
38	Subačius	vs	18	9	9	-
39	Šalteniai	k	9	4	5	-
40	Šaukliškiai	k	41	20	21	-
41	Šiaudiniai	k	11	6	5	-
42	Terpeikiai	k	49	25	24	-
43	Valakai	k	98	46	52	V
44	Varaniškiai	k	56	29	27	-
45	Vėveliškis	k	1	1	-	-
46	Vigodka	k	2	1	1	-
47	Vivuliai	k	6	2	4	-
48	Zalietiškiei	vs	4	2	2	-
49	Žviliūnai	k	2	1	1	-
50	Žvirblionys	k	5	2	3	-
<b>Šimonių seniūnija</b>						
<b>Iš viso</b>			<b>2221</b>	<b>1068</b>	<b>1153</b>	
1	Abručiovka	k	-	-	-	-
2	Adomynė	k	328	157	171	B P V Š K Pš. G Ž
3	Adukiškis	vs	2	2	-	-
4	Aluotos	k	52	29	23	-
5	Apirbai	k	-	-	-	-
6	Ažubaliai I	k	-	-	-	-
7	Ažubaliai II	k	3	2	1	-
8	Bagdonava	k	-	-	-	-
9	Bartešiškės	k	-	-	-	-
10	Beregiai	k	21	8	13	-
11	Brakniai	k	2	1	1	-
12	Bugailiškiai	k	64	29	35	-
13	Butėnai	k	52	27	25	-
14	Butkūnai	k	21	10	11	-
15	Čvikliai	k	3	2	1	-
16	Dapšiai	k	15	8	7	-
17	Daukai	k	-	-	-	-
18	Druskiai	k	29	15	14	-

Tęsinys kitame puslapyje

KUPIŠKIO RAJONO SAVIVALDYBĖ

Eil. Nr.	Kaimo gyvenamosios vietovės pavadinimas	Statu- sas	Gyventojai, iš viso	iš jų		Instituciniai požymiai
				vyrų	moterų	
19	Gaigaliai	k	42	18	24	-
20	Galsiškiei	k	6	3	3	-
21	Gegužiniai	k	10	6	4	-
22	Geiminiai	k	9	4	5	-
23	Grubos	k	-	-	-	-
24	Inkliuzai	k	12	8	4	-
25	Juodlaukys	k	-	-	-	-
26	Juodpėnai	k	263	121	142	B P Š Pš. G
27	Juodžiūnai	k	25	10	15	-
28	Jurgeliškiai	k	1	-	1	-
29	Jurkštai	k	16	9	7	-
30	Kairiai	k	2	1	1	-
31	Kalnelis	k	2	1	1	-
32	Karaliūniškis	k	2	1	1	-
33	Keginiai	k	76	35	41	-
34	Kepurnė	k	6	3	3	-
35	Kinderiai	kd	7	4	3	-
36	Kurapkiškiai	k	2	1	1	-
37	Labeikiai	k	-	-	-	-
38	Lanauskai	k	10	5	5	-
39	Linkiškiei	k	10	6	4	-
40	Lipkiškės	k	4	1	3	-
41	Lukošiškis	k	-	-	-	-
42	Malvinava	k	1	1	-	-
43	Margavonė	k	16	7	9	-
44	Mazgeliškiai	k	7	4	3	-
45	Mieliūnai	k	84	42	42	P
46	Mielošiai	k	-	-	-	-
47	Migonys	k	132	64	68	P K Pš. G
48	Miškinėliai	k	6	4	2	-
49	Naujikai	k	20	10	10	-
50	Nociūnai	k	39	17	22	-
51	Obonys	k	34	16	18	-
52	Pagojė	k	-	-	-	-
53	Paižinys	k	8	5	3	-
54	Pajuodbalys	k	4	2	2	-
55	Papušė	k	-	-	-	-
56	Pelyšiai	k	53	28	25	-
57	Pjūklai	k	-	-	-	-
58	Pukniai	k	6	3	3	-
59	Punkiškiai	k	5	3	2	-
60	Puodžiukiškiai	k	2	1	1	-
61	Puodžiuliškis	vs	-	-	-	-
62	Puožas	k	17	8	9	-
63	Puponys II	k	12	7	5	-
64	Pūstelninkai	k	-	-	-	-
65	Puzionėliai	k	17	10	7	-
66	Puzionys	k	-	-	-	-
67	Raukštonys	k	9	6	3	V
68	Rozalimas	k	7	4	3	-

*Tęsinys kitame puslapyje*



KUPIŠKIO RAJONO SAVIVALDYBĖ

Eil. Nr.	Kaimo gyvenamosios vietovės pavadinimas	Statu- sas	Gyventojai, iš viso	iš jų		Instituciniai požymiai
				vyrų	moterų	
69	Ruzgai	k	8	5	3	-
70	Sokonys	k	21	11	10	-
71	Starkonys	k	17	10	7	-
72	Šapalai	k	4	2	2	-
73	Šereliai	k	-	-	-	-
74	Šernupys	k	14	7	7	-
75	Šetekšnos	k	5	2	3	-
76	Šileikiai	k	11	6	5	-
77	Šimonėliai	k	1	1	-	-
78	Šimonys	mstl	505	227	278	S B P V Š K Pš. G
79	Tumasonys	k	14	7	7	-
80	Uldukai	k	-	-	-	-
81	Uogšily	k	16	9	7	-
82	Vairiškiei	k	6	2	4	-
83	Varneliškiai	vs	1	1	-	-
84	Vėderiškiei	k	13	7	6	-
85	Vidugiriai	k	2	-	2	-
86	Vilviškiai	k	-	-	-	-
87	Visbarai	k	3	2	1	-
88	Vodonys	k	4	-	4	-
89	Žeimiai	k	-	-	-	-









### 23. PANEVĖŽIO RAJONO SAVIVALDYBĖS KAIMO SENIŪNIJŲ GYVENTOJAI PAGAL LYTĮ

Administracinė teritorija	Iš viso	iš jų		Palyginti su bendru skaičiumi, %	
		vyrų	moterų	vyrų	moterų
<b>Panevėžio rajono savivaldybė</b>	<b>41122</b>	<b>19776</b>	<b>21346</b>	<b>48,1</b>	<b>51,9</b>
Karsakiškio seniūnija	3921	1908	2013	48,7	51,3
Krekenavos seniūnija	5383	2616	2767	48,6	51,4
Miežiškių seniūnija	2762	1295	1467	46,9	53,1
Naujamiesčio seniūnija	4222	2028	2194	48,0	52,0
Panevėžio seniūnija	5576	2695	2881	48,3	51,7
Raguvos seniūnija	1945	917	1028	47,1	52,9
Ramygalos seniūnija	2499	1240	1259	49,6	50,4
Smilgių seniūnija	1958	944	1014	48,2	51,8
Upytės seniūnija	1554	751	803	48,3	51,7
Vadoklių seniūnija	2317	1098	1219	47,4	52,6
Velžio seniūnija	8985	4284	4701	47,7	52,3

### 24. PANEVĖŽIO RAJONO SAVIVALDYBĖS KAIMO SENIŪNIJŲ GYVENTOJAI PAGAL PAGRINDINES AMŽIAUS GRUPES

Administracinė teritorija	Iš viso	iš jų			Palyginti su bendru skaičiumi, %		
		0–15 metų	darbingo amžiaus	pensinio amžiaus	0–15 metų	darbingo amžiaus	pensinio amžiaus
<b>Panevėžio rajono savivaldybė</b>	<b>41122</b>	<b>9441</b>	<b>22468</b>	<b>9212</b>	<b>23,0</b>	<b>54,6</b>	<b>22,4</b>
Karsakiškio seniūnija	3921	864	2079	978	22,0	53,0	25,0
Krekenavos seniūnija	5383	1396	2823	1164	25,9	52,5	21,6
Miežiškių seniūnija	2762	643	1417	702	23,3	51,3	25,4
Naujamiesčio seniūnija	4222	915	2316	991	21,7	54,8	23,5
Panevėžio seniūnija	5576	1234	3106	1235	22,2	55,7	22,2
Raguvos seniūnija	1945	434	953	558	22,3	49,0	28,7
Ramygalos seniūnija	2499	605	1313	581	24,2	52,5	23,3
Smilgių seniūnija	1958	486	1040	432	24,8	53,1	22,1
Upytės seniūnija	1554	343	879	332	22,1	56,6	21,3
Vadoklių seniūnija	2317	460	1213	644	19,9	52,3	27,8
Velžio seniūnija	8985	2061	5329	1595	22,9	59,3	17,8



## 25. PANEVĖŽIO RAJONO SAVIVALDYBĖS KAIMO GYVENAMOSIOS VIETOVĖS PAGAL INSTITUCINIUS POŽYMIUS

	Kaimo gyvenamųjų vietovių skaičius	kuriose yra										
		seniūnijos administracija	bažnyčia, vienuolynas	parduotuvė, kavinė, baras	verslo įmonė	paslaugų įmonė	švietimo įstaiga	kultūros įstaiga	paštas, banko filialas	gydymo, globos įstaiga	žemės ūkio bendrovė	kita institucija
<b>Iš viso</b>	<b>760</b>	<b>9</b>	<b>22</b>	<b>56</b>	<b>46</b>	<b>19</b>	<b>35</b>	<b>30</b>	<b>25</b>	<b>36</b>	<b>30</b>	<b>3</b>
jose gyventojų:												
nėra	149	-	-	-	-	-	-	-	-	-	-	-
1–5	164	-	-	-	-	-	-	-	-	-	1	-
6–9	83	-	1	-	-	-	-	-	-	-	-	-
10–25	161	-	-	3	4	-	-	-	-	-	-	-
26–49	90	-	2	-	2	-	-	-	-	1	-	-
50–99	45	-	1	3	3	1	-	-	-	-	3	-
100–199	18	-	2	7	5	1	4	-	1	3	2	1
200–499	30	1	7	25	19	6	16	17	10	18	13	-
500–999	16	6	8	14	10	7	11	10	10	10	9	1
1000–1999	2	1	-	2	1	2	2	1	2	2	-	-
2000–2999	2	1	1	2	2	2	2	2	2	2	1	1

## 26. PANEVĖŽIO RAJONO SAVIVALDYBĖS GYVENTOJAI KAIMO GYVENAMOSIOSE VIETOVĖSE IR JŲ INSTITUCINIAI POŽYMIAI

Eil. Nr.	Kaimo gyvenamosios vietovės pavadinimas	Statu- sas	Gyventojai, iš viso	iš jų		Instituciniai požymiai
				vyrų	moterų	
<b>Iš viso savivaldybėje</b>			<b>41122</b>	<b>19776</b>	<b>21346</b>	
<b>Karsakiškio seniūnija</b>						
<b>Iš viso</b>			<b>3921</b>	<b>1908</b>	<b>2013</b>	
1	Akmeniai	k	60	29	31	-
2	Aščiagaliai	k	41	19	22	-
3	Aukštuolės	k	3	2	1	-
4	Barsiukai	k	1	-	1	-
5	Baruoliškis	k	3	2	1	-
6	Bernotai	k	19	10	9	-
7	Beržynė	k	8	3	5	-
8	Beržynė	vs	-	-	-	-
9	Bygailiai	gst	-	-	-	-
10	Bygailiai	k	50	20	30	-
11	Bobkalnis	k	23	9	14	-
12	Breviškiečiai	k	48	26	22	-
13	Butėnai	k	24	12	12	-
14	Čivai	vs	1	1	-	-
15	Daniliškis	vs	9	2	7	-
16	Daukniškiai	k	16	9	7	-
17	Daukšėnai	k	1	-	1	-
18	Gailiai	k	15	8	7	-
19	Galiniškis	k	-	-	-	-
20	Geležiai	k	22	13	9	-
21	Geležiai	mstl	386	177	209	B P V Š K Pš. G Ž

*Tęsinys kitame puslapyje*



PANEVĖŽIO RAJONO SAVIVALDYBĖ

Eil. Nr.	Kaimo gyvenamosios vietovės pavadinimas	Statu- sas	Gyventojai, iš viso	iš jų		Instituciniai požymiai
				vyrų	moterų	
22	Griaužai	vs	2	2	-	-
23	Griekienai	vs	3	2	1	-
24	Grundiškis	k	12	8	4	-
25	Gudgalys	k	30	16	14	-
26	Jujėnai	k	1	-	1	-
27	Kakūnai	k	15	9	6	-
28	Karsakiškis	gst	21	12	9	-
29	Karsakiškis	k	211	99	112	S B P Ps. Pš. G
30	Katininė	k	-	-	-	-
31	Kaubariškis	k	57	28	29	-
32	Klickai	k	6	4	2	-
33	Klimbalė	vs	3	1	2	-
34	Lamatos	vs	3	1	2	-
35	Laužai	k	-	-	-	-
36	Likiškiai	k	-	-	-	-
37	Likpetriai	k	28	13	15	-
38	Linkė	vs	8	6	2	-
39	Linkiamiškis	k	5	2	3	-
40	Lopiniai	k	9	4	5	-
41	Masiuliškiai	k	1	1	-	-
42	Mažeikiškiai	k	2	1	1	-
43	Medinai	vs	-	-	-	-
44	Mėdžiūnai	k	15	7	8	-
45	Mėlyniai	k	5	2	3	-
46	Natiškiai	k	-	-	-	-
47	Naujadvaris	k	-	-	-	-
48	Naujikai	k	52	27	25	-
49	Nevetiškis	k	-	-	-	-
50	Ničiūnai	k	7	6	1	-
51	Padagai	k	1	-	1	-
52	Paežerys I	k	67	28	39	-
53	Paežerys II	k	21	10	11	-
54	Pagiegala	k	53	25	28	-
55	Palaukiai	k	92	45	47	-
56	Paliūniškis	k	463	231	232	P V Ps. Š K Pš. G
57	Pamarliškieiai	k	23	12	11	-
58	Pamarnakis	k	25	11	14	-
59	Patrakiai	k	12	6	6	-
60	Pažambė	vs	7	4	3	-
61	Pelėdiškis	k	15	7	8	-
62	Pievoniškiai	k	13	6	7	-
63	Pikčiai	k	-	-	-	-
64	Pinigėliai I	k	45	23	22	-
65	Pinigėliai II	k	9	3	6	-
66	Prūsėliai	k	60	29	31	-
67	Putauskai	k	7	3	4	-
68	Puzinai	k	4	3	1	-
69	Ratėliai	k	7	4	3	-
70	Rodūnėlė	k	29	14	15	-
71	Ropidai	vs	-	-	-	-
72	Rubežius	k	4	3	1	-

*Tęsinys kitame puslapyje*

PANEVĖŽIO RAJONO SAVIVALDYBĖ

Eil. Nr.	Kaimo gyvenamosios vietovės pavadinimas	Statu- sas	Gyventojai, iš viso	iš jų		Instituciniai požymiai
				vyrų	moterų	
73	Samanyė	k	20	7	13	-
74	Skūpai	k	1	-	1	-
75	Sodeliai	k	113	59	54	-
76	Startai	k	24	15	9	-
77	Stukalaukis	vs	-	-	-	-
78	Stumbriškis	k	46	21	25	-
79	Sukniškis	k	29	19	10	-
80	Šakupis	vs	-	-	-	-
81	Tautvilai	k	31	17	14	-
82	Teitiškis	vs	-	-	-	-
83	Tiltagaliai	k	450	215	235	P V Š Pš. G Ž
84	Trakai	k	-	-	-	-
85	Trakas	vs	-	-	-	-
86	Tutiškiai	k	24	12	12	-
87	Uoginiai	k	-	-	-	-
88	Uoselys	k	2	1	1	-
89	Ūsiškis	vs	-	-	-	-
90	Užubaliai I	k	-	-	-	-
91	Užubaliai II	k	8	5	3	-
92	Vabalai	k	3	2	1	-
93	Vaivadai	k	752	356	396	P V
94	Valiniai	vs	-	-	-	-
95	Vareikiai I	k	8	4	4	-
96	Vareikiai II	k	11	3	8	-
97	Vareikiai III	k	-	-	-	-
98	Velniakiai	k	15	9	6	-
99	Vepai	k	66	30	36	-
100	Vidugiriai	k	-	-	-	-
101	Vilkapjūviai	k	60	31	29	-
102	Virsnis	k	17	10	7	-
103	Višteliškis	k	-	-	-	-
104	Žambas	k	7	2	5	-
105	Žiaunai	k	3	2	1	-
106	Žiliškiai I	k	38	22	16	-
107	Žiliškiai II	k	-	-	-	-
108	Žvikai	k	10	6	4	-
<b>Krekenavos seniūnija</b>						
<b>Iš viso</b>			<b>5383</b>	<b>2616</b>	<b>2767</b>	
1	Akmenytė	k	-	-	-	-
2	Anapolis	vs	-	-	-	-
3	Ažuolytė	k	43	21	22	-
4	Ažuolytė	k	6	3	3	-
5	Baibokai	k	9	5	4	-
6	Baibokėliai	k	5	3	2	-
7	Baimainiai	k	27	16	11	-
8	Barinė	k	10	5	5	-
9	Bartašiūnai	k	-	-	-	-
10	Bartkūnai	k	12	4	8	-
11	Bernatoniai	vs	27	13	14	-
12	Biručiai	k	1	1	-	-
13	Bobiniškiai	k	16	6	10	-

*Tęsinys kitame puslapyje*



## PANEVŽIO RAJONO SAVIVALDYBĖ

Eil. Nr.	Kaimo gyvenamosios vietovės pavadinimas	Statu- sas	Gyventojai, iš viso	iš jų		Instituciniai požymiai
				vyrai	moterys	
14	Bokštai	k	-	-	-	-
15	Bulbinava	k	-	-	-	-
16	Burveliai	k	125	59	66	Ž
17	Butrimoniai	k	9	5	4	-
18	Čiūrai	k	43	20	23	-
19	Daniliškis	k	10	4	6	-
20	Daugėliškis	k	-	-	-	-
21	Dembava	k	2	1	1	-
22	Dlužniava	k	-	-	-	-
23	Dobrovolė	k	2	1	1	-
24	Garšviai	k	5	1	4	-
25	Glitėnai	k	50	24	26	-
26	Gražčiai	k	7	4	3	-
27	Gringaliai	k	13	6	7	-
28	Grinkai	k	15	7	8	-
29	Gudžiūnėliai	k	5	3	2	-
30	Ibutoniai	k	117	57	60	V
31	Iciūnai	k	33	19	14	-
32	Juragiai	k	8	5	3	-
33	Karbonka	vs	6	4	2	-
34	Kazokai	k	43	23	20	-
35	Krekenava	mstl	2003	954	1049	S B P V Ps. Š K Pš. G Kt.
36	Krekenava	vs	5	2	3	-
37	Krivuliai	k	17	9	8	-
38	Kurgulai	k	7	3	4	-
39	Laukagaliai	k	2	1	1	-
40	Laužupis	k	6	4	2	-
41	Lazdynėliai	k	19	11	8	-
42	Leonardavas	k	2	1	1	-
43	Linkaučiai	k	411	212	199	P Š K Pš. G
44	Linkavičiai	k	-	-	-	-
45	Lipniškiai	k	-	-	-	-
46	Liubičius	k	2	1	1	-
47	Mackoniai	k	1	-	1	-
48	Mairiškiai	k	8	1	7	-
49	Margioniai	k	3	2	1	-
50	Miciūnai	k	-	-	-	-
51	Miškiniai	k	2	1	1	-
52	Miško Palivarkas	k	-	-	-	-
53	Mitriūnai	k	187	98	89	P V
54	Mučičūnai	k	23	11	12	-
55	Naujarodžiai	k	334	171	163	P V Š K
56	Naujieji Vadaktai	k	5	2	3	-
57	Noreikiai	k	22	10	12	-
58	Norušiai	k	-	-	-	-
59	Oreliai	k	29	16	13	-
60	Pabiržiai	k	20	10	10	-
61	Padvarninkai	k	3	2	1	-
62	Palinkuvė	k	21	13	8	-
63	Papalčiai	k	72	36	36	Ž
64	Paskaisčiai	k	-	-	-	-

Tęsinys kitame puslapyje

PANEVĖŽIO RAJONO SAVIVALDYBĖ

Eil. Nr.	Kaimo gyvenamosios vietovės pavadinimas	Statu- sas	Gyventojai, iš viso	iš jų		Instituciniai požymiai
				vyrų	moterų	
65	Pasodėlė	k	-	-	-	-
66	Pempės	k	26	12	14	B
67	Petriškiai	k	33	12	21	-
68	Pilipuščiai	vs	17	8	9	-
69	Pociūnai	k	-	-	-	-
70	Preibė	k	-	-	-	-
71	Rabikiai	k	105	53	52	-
72	Radviliškiai	k	75	34	41	Ž
73	Raičioniai	k	16	9	7	-
74	Rodai I	k	1	-	1	-
75	Rodai II	k	23	13	10	-
76	Rūtakiemis	k	150	64	86	P V Š G
77	Samara	kd	-	-	-	-
78	Simoniškiai	k	-	-	-	-
79	Skaistkalnis	k	25	9	16	-
80	Skilvioniai	k	8	4	4	-
81	Skripija	k	16	4	12	-
82	Skruzdėlynė	k	1	-	1	-
83	Slabada	k	5	2	3	-
84	Slabada	vs	-	-	-	-
85	Slabadėlė	k	14	7	7	-
86	Slabadėlė	k	13	6	7	-
87	Stirninė	k	7	4	3	-
88	Stuomeniškiai	k	43	18	25	-
89	Šakalynė	k	1	1	-	-
90	Šambalioniai	k	13	6	7	-
91	Šilai	k	4	1	3	-
92	Švenčiuliškiai	k	34	18	16	-
93	Šventupiai	k	109	57	52	P
94	Tabolska	k	-	-	-	-
95	Telviškiai	k	2	1	1	-
96	Ūdrai	k	19	10	9	-
97	Ustronė	k	1	1	-	-
98	Užliaušiai	k	18	10	8	-
99	Vadaktai	k	26	12	14	-
100	Valmoniškiai	k	6	3	3	-
101	Varyklos	vs	-	-	-	-
102	Vėjalaukis	k	1	1	-	-
103	Vilkai	k	59	26	33	-
104	Vilkija	k	1	-	1	-
105	Vyneliai	k	2	1	1	-
106	Viržonai	k	5	3	2	-
107	Želniškiai	k	11	5	6	-
108	Žemantiškiai	k	9	5	4	-
109	Žibartoniai	k	621	301	320	B P V Ps. Š K Pš. G Ž Kt.
110	Žydėliai	k	10	4	6	-
<b>Miežiškių seniūnija</b>						
<b>Iš viso</b>			<b>2762</b>	<b>1295</b>	<b>1467</b>	
1	Adomava	vs	1	1	-	-
2	Bajoriškeliai	k	4	1	3	-
3	Bajoriškiai	k	30	15	15	-

*Tęsinys kitame puslapyje*



PANEVĖŽIO RAJONO SAVIVALDYBĖ

Eil. Nr.	Kaimo gyvenamosios vietovės pavadinimas	Statu- sas	Gyventojai, iš viso	iš jų		Instituciniai požymiai
				vyrų	moterų	
4	Barsiukynė	k	-	-	-	-
5	Batrakai	k	24	13	11	-
6	Biliūnai	k	22	7	15	-
7	Birentiškis	vs	9	5	4	-
8	Budrionys	k	17	8	9	-
9	Bukaltiškiai	k	25	12	13	-
10	Dvarininkai	k	11	5	6	-
11	Eigirdai	k	8	4	4	-
12	Garšvynai	vs	1	1	-	-
13	Girelė	k	-	-	-	-
14	Girelė	vs	-	-	-	-
15	Gitėnai	k	48	24	24	-
16	Gristupys	vs	-	-	-	-
17	Jasvilonys	k	62	33	29	-
18	Jočiūnai	k	12	7	5	-
19	Kaimiškis	k	40	19	21	-
20	Karšinauka	k	53	18	35	-
21	Kavoliškis	k	2	1	1	-
22	Kerblonys	k	16	9	7	-
23	Kulbagalys	k	5	2	3	-
24	Kulbiai	k	32	16	16	-
25	Kunciagalys	k	16	10	6	-
26	Kuzmiškis	k	-	-	-	-
27	Limeikiai	k	90	42	48	-
28	Liudvinava	k	2	1	1	-
29	Margučiai	k	54	26	28	-
30	Marijamboras	k	-	-	-	-
31	Martyniškiei	k	16	10	6	-
32	Mieliškiai	vs	6	2	4	-
33	Miežiškiai	mstl	716	335	381	S B P Š K Pš. G Ž
34	Miškiniai	k	-	-	-	-
35	Nainiškiei	k	32	13	19	-
36	Narbutai	k	5	3	2	-
37	Nevėžis	k	346	165	181	P V Š K Pš. G
38	Nibragalys	k	48	17	31	-
39	Nikolajevka	k	2	2	-	-
40	Noriškiai	k	-	-	-	-
41	Novogrudka	k	8	3	5	-
42	Pagaidžiupiai	k	2	2	-	-
43	Pagojys	k	26	11	15	-
44	Pajuostis	k	9	5	4	-
45	Pakapė	k	1	1	-	-
46	Pakarpinė	vs	-	-	-	-
47	Pakryžiai	k	4	2	2	-
48	Pašiliai	k	18	10	8	-
49	Patrakiai	k	1	-	1	-
50	Pavašuokiai I	k	6	2	4	-
51	Pavašuokiai II	k	45	17	28	-
52	Plakiškiai	vs	3	2	1	-
53	Pučekai	k	26	10	16	-
54	Purkonys	k	10	5	5	-

*Tęsinys kitame puslapyje*

PANEVĖŽIO RAJONO SAVIVALDYBĖ

Eil. Nr.	Kaimo gyvenamosios vietovės pavadinimas	Statu- sas	Gyventojai, iš viso	iš jų		Instituciniai požymiai
				vyrų	moterų	
55	Raguvėlė	gst	36	16	20	-
56	Raguvėlė	k	11	5	6	-
57	Simuliškis	vs	6	2	4	-
58	Steponiškis	vs	31	15	16	-
59	Stipruoliai	k	21	11	10	-
60	Surviliškis	k	1	-	1	-
61	Sutkūnai	k	11	4	7	-
62	Šiurpės	vs	7	5	2	-
63	Taruškos	vs	56	34	22	-
64	Tatiškiai	k	13	6	7	-
65	Tautkūnai	kd	-	-	-	-
66	Tekoriškis	k	65	37	28	-
67	Trakininkai	k	35	14	21	-
68	Trakiškis	k	430	197	233	B P V Š K Pš. G
69	Trumpragys	k	21	6	15	-
70	Tumagalys	k	28	13	15	-
71	Užuprūdžiai	k	16	7	9	-
72	Užusieniai	k	6	3	3	-
73	Vaideginė	k	4	1	3	-
74	Vainiškis	k	5	2	3	-
75	Venslaviškiai	k	45	20	25	V
76	Žariškiai	k	-	-	-	-
<b>Naujamiesčio seniūnija</b>						
<b>Iš viso</b>			<b>4222</b>	<b>2028</b>	<b>2194</b>	
1	Algirdava	k	21	10	11	-
2	Auriliškiai	kd	-	-	-	-
3	Baibokėliai	k	2	1	1	-
4	Berčiūnai	k	270	124	146	P V K Pš. G
5	Berniūnai	k	1	-	1	-
6	Biručiai	k	-	-	-	-
7	Bučiai	k	20	8	12	-
8	Dailidiškis	k	4	2	2	-
9	Degionys	k	47	17	30	-
10	Drąseikiai	k	15	5	10	-
11	Garšviai	kd	3	2	1	-
12	Gustonys	k	474	220	254	P K G Ž
13	Jaciniškis	vs	-	-	-	-
14	Jutkoniai	k	36	19	17	-
15	Kalnelis	k	-	-	-	-
16	Kiemėnai	k	-	-	-	-
17	Kurmėnai	k	47	20	27	-
18	Labininkai	k	-	-	-	-
19	Lakštingalos	k	64	30	34	V
20	Liberiškis	k	382	195	187	P V K Ž
21	Maletiškis	vs	3	2	1	-
22	Mariežai	k	1	-	1	-
23	Marusynė	k	-	-	-	-
24	Mazgaigalis	k	42	20	22	-
25	Mickiemė	k	48	25	23	-
26	Molainiai	k	472	244	228	P V Ps.
27	Murmuliai	k	12	7	5	-

*Tęsinys kitame puslapyje*



PANEVĖŽIO RAJONO SAVIVALDYBĖ

Eil. Nr.	Kaimo gyvenamosios vietovės pavadinimas	Statu- sas	Gyventojai, iš viso	iš jų		Instituciniai požymiai
				vyrų	moterų	
28	Narutiškis	k	21	9	12	-
29	Naudvaris	k	42	22	20	-
30	Naujamiestis	k	172	86	86	-
31	Naujamiestis	mstl	832	382	450	S B P Š K Pš. G
32	Nauradai	kd	36	15	21	G
33	Nausodė	k	60	31	29	-
34	Navaršonys	k	30	16	14	-
35	Nevėžninkai	k	29	14	15	-
36	Nociagala	k	15	7	8	-
37	Paalkupis	vs	6	2	4	-
38	Pakalniškiai	k	8	4	4	-
39	Paliesė	k	12	7	5	-
40	Pamargė	vs	-	-	-	-
41	Papušiai	k	12	7	5	-
42	Paviešėčiai	k	27	13	14	-
43	Pažibai	k	110	57	53	P Š
44	Povilauskai	k	14	9	5	-
45	Pranionys	k	11	6	5	-
46	Prievačka	k	11	8	3	-
47	Puoriai	k	9	4	5	-
48	Puškonys	k	8	5	3	-
49	Ragainė	k	218	101	117	V Ž
50	Sargėnai	k	58	25	33	V
51	Sidziūnai	k	-	-	-	-
52	Smiltynė	vs	38	21	17	-
53	Strolionys	k	13	8	5	-
54	Trakiškiai	k	5	2	3	-
55	Ūdrai	k	3	1	2	-
56	Vadaktėliai	k	47	25	22	B
57	Varpučiai	k	363	163	200	P V Š K G Ž
58	Vaskonys	k	31	17	14	-
59	Verpėjai	k	3	2	1	-
60	Vilkeliai	k	14	8	6	-
<b>Panevėžio seniūnija</b>						
	<b>Iš viso</b>		<b>5576</b>	<b>2695</b>	<b>2881</b>	
1	Abukauskinė	k	1	-	1	-
2	Adolfava	k	3	1	2	-
3	Adomava	k	40	19	21	-
4	Alinava	k	3	1	2	-
5	Apidėmė	k	8	4	4	-
6	Aukštatrakis	k	13	7	6	-
7	Auriliškiai	k	-	-	-	-
8	Ažagai	k	17	7	10	-
9	Baroniškiai	k	31	14	17	-
10	Berčiūnai	k	147	69	78	B P V Ps. Š Pš. G
11	Bernatoniai	k	668	322	346	P V Ps. Š K Pš. G Ž
12	Birželiai	k	33	15	18	-
13	Bliūdžiai	k	110	56	54	-
14	Daukniškiai	k	22	12	10	-
15	Daukniūnai	k	400	189	211	P V Š Pš. G Ž
16	Dikonėliai	k	3	2	1	-

*Tęsinys kitame puslapyje*



PANEVĖŽIO RAJONO SAVIVALDYBĖ

Eil. Nr.	Kaimo gyvenamosios vietovės pavadinimas	Statu- sas	Gyventojai, iš viso	iš jų		Instituciniai požymiai
				vyrų	moterų	
17	Dikoniai	k	7	4	3	-
18	Dragonys	k	81	37	44	-
19	Dūdorynė	k	13	4	9	-
20	Eimuliškis	k	-	-	-	-
21	Gailiūnai	k	97	50	47	-
22	Gasparai	k	12	7	5	-
23	Gasparėliai	k	13	5	8	-
24	Gegužinė	k	594	290	304	P V
25	Girelė	k	-	-	-	-
26	Glazaniškiai	k	1	-	1	-
27	Grikpėdžiai	k	-	-	-	-
28	Įstrica	k	24	8	16	-
29	Janališkiai	k	3	1	2	-
30	Juodlieknis	k	6	3	3	-
31	Jutiškiai	k	16	7	9	-
32	Kapinė	k	-	-	-	-
33	Kareiviškiai	k	9	3	6	-
34	Kašiaburis	k	10	4	6	-
35	Katkai	k	1	-	1	-
36	Kaukiškiai	vs	2	1	1	-
37	Kerbušiai	k	8	3	5	-
38	Kiūčiai	k	-	-	-	-
39	Klevečkinė	k	28	13	15	-
40	Kliuokmaniškis	k	-	-	-	-
41	Kriauciūnai	k	19	9	10	-
42	Kupstai	k	23	11	12	-
43	Kurapkynė	k	-	-	-	-
44	Lėkiškis	k	1	-	1	-
45	Lieknelis	k	9	5	4	-
46	Liepiniai	k	1	-	1	-
47	Linoniai	k	2	1	1	-
48	Maksvytiškiai	k	29	14	15	-
49	Mantvydai	k	23	11	12	-
50	Margiai	k	5	2	3	-
51	Medikoniai	k	42	21	21	-
52	Mickeliūnai	k	5	2	3	-
53	Mileškūnai	k	7	3	4	-
54	Mitabynė	k	2	1	1	-
55	Mitkai	k	9	5	4	-
56	Naujalaukis	vs	7	3	4	-
57	Niurkoniai	k	2	1	1	-
58	Pajstrys	k	322	158	164	B P V Š K Pš. G Ž
59	Pakaušiai	k	32	14	18	-
60	Pakuodžiupėliai	k	8	3	5	-
61	Pakuodžiupiai	k	77	42	35	-
62	Palėvenis	vs	-	-	-	-
63	Paliukai	k	44	22	22	-
64	Pamiškė	k	14	9	5	-
65	Pazūkai	k	11	5	6	-
66	Pažalvaičiai	k	2	1	1	-
67	Petrauskynė	k	9	5	4	-

*Tęsinys kitame puslapyje*



## PANEVĖŽIO RAJONO SAVIVALDYBĖ

Eil. Nr.	Kaimo gyvenamosios vietovės pavadinimas	Statu- sas	Gyventojai, iš viso	iš jų		Instituciniai požymiai
				vyrai	moterys	
68	Petruliškis	k	2	1	1	-
69	Piniava	k	1158	561	597	P Ps. Š Pš. G
70	Plukiai	k	62	33	29	-
71	Pragarėlė	k	130	65	65	-
72	Preibiai	k	11	7	4	-
73	Pūkeliai	k	2	1	1	-
74	Pūkiai	k	13	9	4	-
75	Puodžiūnai	k	134	63	71	-
76	Puodžiūnėliai	k	11	5	6	-
77	Rėkliai	k	27	6	21	-
78	Rudikėliai	vs	-	-	-	-
79	Rudikiai	vs	-	-	-	-
80	Sabonėliai	k	3	1	2	-
81	Senalaukis	vs	2	1	1	-
82	Senamiestis	k	53	26	27	-
83	Sendvaris	vs	4	2	2	-
84	Senkeliškis	k	-	-	-	-
85	Siteniai	vs	5	3	2	-
86	Skaistgiriai	k	282	145	137	P G Ž
87	Skynimai	k	89	44	45	-
88	Spirakiai	k	31	11	20	-
89	Stačiūnai	k	10	3	7	-
90	Stalilioninė	k	2	1	1	-
91	Stanioniai	k	40	19	21	-
92	Šakiškiai	k	29	13	16	-
93	Šaukliai	k	4	2	2	-
94	Šerpliškiai	k	2	1	1	-
95	Šėškai	k	48	27	21	-
96	Šiaudinė	k	9	4	5	-
97	Tartališkis	vs	4	2	2	-
98	Teberėšiškiai	k	56	25	31	-
99	Tičkūnai	k	98	49	49	-
100	Ūta	k	71	34	37	P Ps.
101	Vanagiškiai	k	13	5	8	-
102	Varakiškiai	k	2	1	1	-
103	Viktorinė	vs	-	-	-	-
104	Vilkiškis	k	-	-	-	-
105	Vynupė	k	27	13	14	-
106	Voverinė	k	13	6	7	-
107	Žaliapurviai	k	-	-	-	-
<b>Raguvo seniūnija</b>						
<b>Iš viso</b>			<b>1945</b>	<b>917</b>	<b>1028</b>	
1	Alanta	vs	-	-	-	-
2	Bauriškis	k	9	4	5	-
3	Briežvalkis	k	8	5	3	-
4	Dūdelėnai	k	22	10	12	-
5	Ferma	k	258	113	145	B V Ž
6	Justinava	k	-	-	-	-
7	Kartanai	k	20	7	13	-
8	Kieliugala	k	19	10	9	-
9	Kritižis	k	46	23	23	-

Tęsinys kitame puslapyje

PANEVĖŽIO RAJONO SAVIVALDYBĖ

Eil. Nr.	Kaimo gyvenamosios vietovės pavadinimas	Statu- sas	Gyventojai, iš viso	iš jų		Instituciniai požymiai
				vyrų	moterų	
10	Kučkai	k	6	4	2	-
11	Kunigiškiai	k	6	2	4	-
12	Laukagalėliai	k	5	2	3	-
13	Laužavietė	k	-	-	-	-
14	Lukštės	vs	12	6	6	-
15	Padambė	k	8	3	5	-
16	Pakritižis	k	17	10	7	-
17	Paliečiai	k	-	-	-	-
18	Pramislava	k	4	2	2	-
19	Praščiūnai	k	24	7	17	-
20	Pupeliškiai	k	6	3	3	-
21	Putiliškiai	k	35	19	16	-
22	Ragelka	k	1	1	-	-
23	Raguva	mstl	610	279	331	S B P V Ps. Š K Pš. G
24	Raguva	vs	38	20	18	-
25	Sodelišškiai	k	36	17	19	-
26	Šiekštinės	vs	-	-	-	-
27	Šilagalys	k	2	1	1	-
28	Šilai	mstl	298	143	155	B P Š K G
29	Taurinė	k	-	-	-	-
30	Užubaliai	k	2	1	1	-
31	Užunevėžiai	k	402	198	204	Ps.
32	Vėjeliškiai	k	26	14	12	-
33	Vėžiškiai	k	13	7	6	-
34	Vilkonys	k	12	6	6	-
<b>Ramygalos seniūnija</b>						
<b>Iš viso</b>			<b>2499</b>	<b>1240</b>	<b>1259</b>	
1	Apušotas	vs	-	-	-	-
2	Aukštadvaris	k	396	204	192	P V K Ž
3	Aukštadvaris	vs	-	-	-	-
4	Barklainiai I	k	169	94	75	B P V Š
5	Barklainiai II	k	34	17	17	-
6	Bartkūnai	k	1	-	1	-
7	Butkiškiai	k	21	11	10	-
8	Černiauskynė	vs	10	7	3	-
9	Daniūnai	k	321	157	164	P V
10	Daubarai	k	-	-	-	-
11	Daukšynė	k	14	5	9	-
12	Debikonys	k	28	13	15	-
13	Dūdoniai	k	5	1	4	-
14	Dumlaukiai	k	7	3	4	-
15	Džiugailiai	k	3	2	1	-
16	Gabulai	k	-	-	-	-
17	Garuckai	k	349	163	186	P V
18	Giedraitinė	k	-	-	-	-
19	Gintautai	k	1	1	-	-
20	Girelė	vs	8	5	3	-
21	Girsteikiai	vs	4	2	2	-
22	Glebauskai	k	16	10	6	-
23	Gruzdiškis	k	-	-	-	-
24	Gudeliai I	k	22	14	8	-

*Tęsinys kitame puslapyje*



PANEVŽIO RAJONO SAVIVALDYBĖ

Eil. Nr.	Kaimo gyvenamosios vietovės pavadinimas	Statu- sas	Gyventojai, iš viso	iš jų		Instituciniai požymiai
				vyrų	moterų	
25	Gudeliai II	k	4	2	2	-
26	Gudeliukai	k	-	-	-	-
27	Išlaužai	k	9	4	5	-
28	Joskildai	k	16	7	9	-
29	Jovaišai	k	2	1	1	-
30	Juodikoniai	k	24	14	10	-
31	Juodžiai	k	-	-	-	-
32	Juškaičiai	k	1	1	-	-
33	Jutkiškis	k	12	7	5	-
34	Kalneliai	k	14	7	7	-
35	Karveliai	k	10	5	5	-
36	Kraujeliai	k	-	-	-	-
37	Kučiai	k	21	13	8	V
38	Kunigiškiai	k	5	4	1	-
39	Kuršiai	k	24	10	14	-
40	Lapkalnys	k	-	-	-	-
41	Linažiedžiai	k	9	4	5	-
42	Liubartai	k	16	10	6	-
43	Masiokai	k	36	16	20	-
44	Mėtytiniai	vs	10	6	4	-
45	Miškiniai	vs	3	2	1	-
46	Naujadvaris	k	11	5	6	-
47	Naujasodė	k	3	1	2	-
48	Nendrytė	vs	1	-	1	-
49	Padembiai	k	20	10	10	-
50	Paežeris	vs	4	3	1	-
51	Pakščiai	k	3	-	3	-
52	Pamiškiai	k	4	2	2	-
53	Pampliai	k	3	1	2	-
54	Papojis	kd	6	3	3	-
55	Pašiliai I	k	18	6	12	-
56	Pašiliai II	k	69	35	34	-
57	Pociūnai	k	2	1	1	-
58	Povilonys	k	2	-	2	-
59	Praperša	k	9	4	5	-
60	Rainaičiai	k	10	7	3	-
61	Ramygala	vs	1	1	-	-
62	Raukštoniai	k	16	9	7	-
63	Rimaisai	k	34	16	18	Ž
64	Sokeliai	k	31	12	19	-
65	Stebėkiai II	k	46	19	27	-
66	Šambalioniai	kd	-	-	-	-
67	Šambalioniškis	vs	3	2	1	-
68	Šatrėnai	k	21	13	8	-
69	Šilaičiai	k	14	5	9	P
70	Šlekiai	k	6	4	2	-
71	Uliūnai	k	403	196	207	B P V Š K G Ž
72	Užkalniai	k	27	15	12	-
73	Užuraisčiai	k	10	3	7	-
74	Vaidilai	k	19	8	11	-
75	Žižmeliai	k	-	-	-	-

Tęsinys kitame puslapyje

PANEVĖŽIO RAJONO SAVIVALDYBĖ

Eil. Nr.	Kaimo gyvenamosios vietovės pavadinimas	Statu- sas	Gyventojai, iš viso	iš jų		Instituciniai požymiai
				vyrai	moterys	
76	Žižmiai	k	50	22	28	P
77	Žižmintai	k	2	1	1	-
78	Žudžiai	k	25	14	11	-
79	Žumbrickiai	k	1	-	1	-
<b>Smilgių seniūnija</b>						
<b>Iš viso</b>			<b>1958</b>	<b>944</b>	<b>1014</b>	
1	Algirdiškis	k	-	-	-	-
2	Aukštakiškis	k	3	2	1	-
3	Davongalis	k	1	-	1	-
4	Gilbonys	k	69	30	39	-
5	Giniūnai	k	23	10	13	-
6	Gustonys	kd	24	11	13	P V
7	Kairiai	k	15	9	6	-
8	Kiaužeriai	k	30	18	12	-
9	Kurys	k	12	6	6	-
10	Labininkai	kd	-	-	-	-
11	Ledakupis	k	33	17	16	-
12	Matarakai	k	23	12	11	-
13	Meldiškiai	vs	3	1	2	-
14	Nauradai	k	6	3	3	-
15	Naurašiliai	k	12	7	5	-
16	Niaukonys	k	59	29	30	-
17	Paskirtinis	vs	-	-	-	-
18	Pavinkšniai	vs	17	8	9	-
19	Pažibai	kd	5	2	3	-
20	Pažvėriniai	k	6	3	3	-
21	Pelenė	k	2	1	1	-
22	Perekšliai	k	446	222	224	P Ps. Š K G Ž
23	Puziniškis	k	7	4	3	-
24	Rimiškiai	k	72	33	39	-
25	Samališkiai	vs	-	-	-	-
26	Savitiškis	vs	-	-	-	-
27	Sinkonys	k	16	9	7	-
28	Skiedrynė	k	2	1	1	-
29	Smilgiai	mstl	652	308	344	S B P Ps. Š K Pš. G Ž
30	Smilgiai	vs	41	21	20	-
31	Sujetai	k	213	99	114	P Ps. Š K G
32	Šarkinė	vs	10	5	5	-
33	Švaininkai	k	43	20	23	-
34	Utėnai	k	41	22	19	-
35	Valiliškiai	k	10	6	4	-
36	Vanaginė	k	7	1	6	-
37	Viburiai	k	36	17	19	-
38	Žardelis	k	-	-	-	-
39	Žvalgai	k	19	7	12	-
<b>Upytės seniūnija</b>						
<b>Iš viso</b>			<b>1554</b>	<b>751</b>	<b>803</b>	
1	Augustava	k	10	6	4	-
2	Beržytė	k	6	1	5	-
3	Ėriškėliai	k	-	-	-	-
4	Ėriškiai	k	725	344	381	B P V Ps. Š K Pš. G Ž

*Tęsinys kitame puslapyje*



PANEVĖŽIO RAJONO SAVIVALDYBĖ

Eil. Nr.	Kaimo gyvenamosios vietovės pavadinimas	Statu- sas	Gyventojai, iš viso	iš jų		Instituciniai požymiai
				vyrų	moterų	
5	Gėlainiai	k	1	-	1	-
6	Kupetinė	k	-	-	-	-
7	Levaniškis I	k	2	2	-	-
8	Levaniškis II	k	-	-	-	-
9	Levaniškis III	k	-	-	-	-
10	Marimpolis	k	8	1	7	-
11	Memėnčiai	k	27	10	17	-
12	Stultiškiai	k	52	29	23	-
13	Tarnagala	k	39	21	18	V
14	Upytė	k	577	284	293	S B P V Ps Š Pš G Ž
15	Vaišvilčiai II	k	4	2	2	-
16	Varupis	k	4	3	1	-
17	Vilkeliai	kd	-	-	-	-
18	Vinkšnėnai	k	99	48	51	-

**Vadoklių seniūnija**

**Iš viso**

**2317**

**1098**

**1219**

1	Alanta	vs	1	-	1	-
2	Alantės	k	67	25	42	-
3	Anitava	k	9	2	7	-
4	Antanava	k	7	4	3	-
5	Atgaila	k	-	-	-	-
6	Bedrės	vs	4	3	1	-
7	Butėnai	vs	-	-	-	-
8	Čelkiai	k	16	7	9	-
9	Datūniškis	vs	2	1	1	-
10	Degeniai	vs	6	2	4	-
11	Dementonys	k	12	6	6	-
12	Geležiai	k	-	-	-	-
13	Genėtiniai	k	76	35	41	-
14	Girelė	vs	-	-	-	-
15	Grigaliai	k	-	-	-	-
16	Griniūnai	k	7	3	4	-
17	Janapolis	k	-	-	-	-
18	Janioniai	k	5	3	2	-
19	Jotainėliai	k	6	3	3	-
20	Jotainiai	k	885	425	460	P Š K Pš. G Ž
21	Karaliai	k	18	9	9	-
22	Karvedžiai	k	6	2	4	-
23	Kazimierava	k	5	3	2	-
24	Kerbeliai	k	8	4	4	-
25	Klebonai	k	17	9	8	-
26	Kutronys	k	11	4	7	-
27	Laukagaliai	k	19	10	9	-
28	Laukiškiai	k	-	-	-	-
29	Meškiai	k	18	9	9	-
30	Mikališkis	k	-	-	-	-
31	Mikėnai	k	366	181	185	-
32	Miliešiškiai	k	7	4	3	-
33	Moceikai	k	7	4	3	-
34	Naujasodė	k	-	-	-	-

*Tęsinys kitame puslapyje*

PANEVĖŽIO RAJONO SAVIVALDYBĖ

Eil. Nr.	Kaimo gyvenamosios vietovės pavadinimas	Statu- sas	Gyventojai, iš viso	iš jų		Instituciniai požymiai
				vyrų	moterų	
35	Paapteky	k	-	-	-	-
36	Paežeris	k	26	14	12	-
37	Paištakiai	k	-	-	-	-
38	Plačkelis	k	10	3	7	-
39	Retynė	vs	-	-	-	-
40	Skatikai	k	-	-	-	-
41	Stebėkiai I	k	-	-	-	-
42	Stetiškiai	vs	-	-	-	-
43	Stieprai	k	2	1	1	-
44	Stumbriai	k	-	-	-	-
45	Suodžiai	k	9	6	3	-
46	Šambališkiai	k	2	1	1	-
47	Ustronė	k	-	-	-	-
48	Užbutėnis	vs	-	-	-	-
49	Užugojai	k	1	-	1	-
50	Vadokliai	k	-	-	-	-
51	Vadokliai	mstl	651	300	351	S B P Š K Pš. G Ž
52	Vainoriai	k	-	-	-	-
53	Vakagaliai	k	-	-	-	-
54	Veliapolis	k	1	-	1	-
55	Veliapolis	vs	-	-	-	-
56	Žvalgaičiai	k	30	15	15	-

**Velžio seniūnija**

**Iš viso**

**8985**

**4284**

**4701**

1	Aleksandrava	k	2	1	1	-
2	Apynojai	k	-	-	-	-
3	Bajoriūniškis	vs	-	-	-	-
4	Bauriškis	vs	-	-	-	-
5	Bauriškis	vs	1	1	-	-
6	Beržytė	vs	-	-	-	-
7	Butkūnai	k	2	-	2	-
8	Čypliai	k	11	6	5	-
9	Daumėnai	k	-	-	-	-
10	Dembava	k	2397	1153	1244	P V Ps. Š K Pš. G Ž
11	Domažiškis	vs	6	3	3	-
12	Dubos	k	1	1	-	-
13	Gustiškis	vs	1	1	-	-
14	Joniškis	k	12	7	5	-
15	Kabeliai	k	94	51	43	B P V Ž
16	Kairiai	k	106	47	59	G
17	Kalnuotė	vs	3	1	2	-
18	Karužiškiai	k	4	3	1	Ž
19	Katinai	k	392	182	210	P Š K G
20	Kerava	k	91	43	48	-
21	Kibiškis	k	26	12	14	-
22	Kirdeikiai	k	3	1	2	-
23	Kirkūnai	k	26	15	11	-
24	Klepšiai	k	12	3	9	-
25	Kuodžiai	k	-	-	-	-
26	Kutiškiai	k	26	13	13	-

*Tešiny s kĳtame puslapyje*



PANEVĖŽIO RAJONO SAVIVALDYBĖ

Eil. Nr.	Kaimo gyvenamosios vietovės pavadinimas	Statu- sas	Gyventojai, iš viso	iš jų		Instituciniai požymiai
				vyrų	moterų	
27	Kvederiškiai	k	-	-	-	-
28	Lepšiai	k	10	4	6	-
29	Liūdynė	k	762	364	398	P V Ps. K
30	Marijonava	vs	24	11	13	-
31	Maženiai	k	169	84	85	P
32	Midžiūnai	k	16	8	8	-
33	Molainiai	k	208	104	104	P Š
34	Nakrošiai	k	3	1	2	-
35	Navapolis	vs	10	4	6	-
36	Oželiai	k	19	8	11	-
37	Paalantė	vs	-	-	-	-
38	Pabalčiai	k	3	1	2	-
39	Paberžis	k	17	8	9	-
40	Padubė	vs	-	-	-	-
41	Pagiriai	vs	4	2	2	-
42	Pajuodžiai	k	10	3	7	-
43	Pajuodžiukai	k	1	-	1	-
44	Pajuostis	k	197	102	95	Kt.
45	Pakalniai	k	9	2	7	-
46	Pakojai	k	3	2	1	-
47	Pamolainiai	k	-	-	-	-
48	Papartynė	vs	-	-	-	-
49	Papojis	k	-	-	-	-
50	Pažagieniai	k	962	464	498	Š
51	Pliūriai	k	-	-	-	-
52	Preidžiai	k	95	44	51	-
53	Ragaudžiai	k	32	13	19	-
54	Raguvė	k	1	1	-	-
55	Ringis	vs	3	1	2	-
56	Skaistakalnis	k	-	-	-	-
57	Skurdeniai	k	3	1	2	-
58	Sodelišškiai	k	14	5	9	V
59	Staniūnai	k	638	306	332	P V
60	Stetiškiai	k	10	6	4	P V
61	Šilagalys	k	649	312	337	V Ž
62	Tautkūnai	k	5	4	1	-
63	Uliesis	vs	2	1	1	-
64	Uoksai	k	48	24	24	-
65	Uoksai	vs	-	-	-	-
66	Vaišvilčiai I	k	120	52	68	Ž
67	Varčios	vs	-	-	-	-
68	Varšauka	vs	1	-	1	-
69	Velykiai	k	9	4	5	B
70	Velželis	k	236	111	125	V
71	Velžys	k	1417	652	765	S P V Ps. Š K Pš. G
72	Vyčiai	k	59	31	28	-
73	Vilkiškis	vs	-	-	-	-











## 27. PASVALIO RAJONO SAVIVALDYBĖS KAIMO SENIŪNIJŲ GYVENTOJAI PAGAL LYTĮ

Administracinė teritorija	Iš viso	iš jų		Palyginti su bendru skaičiumi, %	
		vyrų	moterų	vyrų	moterų
<b>Pasvalio rajono savivaldybė</b>	<b>24734</b>	<b>11901</b>	<b>12833</b>	<b>48,1</b>	<b>51,9</b>
Daujėnų seniūnija	1547	718	829	46,4	53,6
Joniškėlio seniūnija	3605	1765	1840	49,0	51,0
Krinčino seniūnija	2558	1195	1363	46,7	53,3
Namišių seniūnija	1076	521	555	48,4	51,6
Pasvalio seniūnija	4023	1954	2069	48,6	51,4
Pumpėnų seniūnija	2989	1465	1524	49,0	51,0
Pušaloto seniūnija	2352	1123	1229	47,7	52,3
Saločių seniūnija	3396	1600	1796	47,1	52,9
Vaškų seniūnija	3188	1560	1628	48,9	51,1

## 28. PASVALIO RAJONO SAVIVALDYBĖS KAIMO SENIŪNIJŲ GYVENTOJAI PAGAL PAGRINDINES AMŽIAUS GRUPES

Administracinė teritorija	Iš viso	iš jų			Palyginti su bendru skaičiumi, %		
		0–15 metų	darbingo amžiaus	pensinio amžiaus	0–15 metų	darbingo amžiaus	pensinio amžiaus
<b>Pasvalio rajono savivaldybė</b>	<b>24734</b>	<b>5922</b>	<b>12736</b>	<b>6074</b>	<b>23,9</b>	<b>51,5</b>	<b>24,6</b>
Daujėnų seniūnija	1547	361	805	381	23,3	52,1	24,6
Joniškėlio seniūnija	3605	916	1892	797	25,4	52,5	22,1
Krinčino seniūnija	2558	617	1246	695	24,1	48,7	27,2
Namišių seniūnija	1076	290	547	239	27,0	50,8	22,2
Pasvalio seniūnija	4023	942	2210	871	23,4	54,9	21,7
Pumpėnų seniūnija	2989	678	1551	760	22,7	51,9	25,4
Pušaloto seniūnija	2352	545	1183	622	23,2	50,3	26,4
Saločių seniūnija	3396	831	1704	861	24,5	50,2	25,3
Vaškų seniūnija	3188	742	1598	848	23,3	50,1	26,6

## 29. PASVALIO RAJONO SAVIVALDYBĖS KAIMO GYVENAMOSIOS VIETOVĖS PAGAL INSTITUCINIUS POŽYMIUS

	Kaimo gyvenamųjų vietovių skaičius	kuriose yra										
		seniūnijos administracija	bažnyčia, vienuolynas	parduotuvė, kavinė, baras	verslo įmonė	paslaugų įmonė	švietimo įstaiga	kultūros įstaiga	paštas, banko filialas	gydymo, globos įstaiga	žemės ūkio bendrovė	kita institucija
<b>Iš viso</b>	<b>405</b>	<b>7</b>	<b>14</b>	<b>57</b>	<b>27</b>	<b>9</b>	<b>37</b>	<b>31</b>	<b>17</b>	<b>25</b>	<b>21</b>	<b>5</b>
jose gyventojų:												
nėra	64	-	-	-	-	-	-	-	-	-	-	1
1–5	87	-	-	-	-	-	-	-	-	-	-	-
6–9	55	-	-	1	-	-	-	-	-	-	-	-
10–25	78	-	-	-	2	-	-	-	-	-	-	-
26–49	32	-	2	1	3	-	1	-	-	-	1	-
50–99	29	-	-	2	4	-	-	-	-	-	-	2
100–199	20	-	1	14	2	1	4	4	-	-	3	-
200–499	28	2	6	27	9	2	20	15	10	14	7	-
500–999	12	5	5	12	7	6	12	12	7	11	10	2

**30. PASVALIO RAJONO SAVIVALDYBĖS GYVENTOJAI KAIMO GYVENAMOSIOSE  
VIETOVĖSE IR JŲ INSTITUCINIAI POŽYMIAI**

Eil. Nr.	Kaimo gyvenamosios vietovės pavadinimas	Statu- sas	Gyventojai, iš viso	iš jų		Instituciniai požymiai
				vyrai	moterys	
<b>Iš viso savivaldybėje</b>			<b>24734</b>	<b>11901</b>	<b>12833</b>	
<b>Daujėnų seniūnija</b>						
<b>Iš viso</b>			<b>1547</b>	<b>718</b>	<b>829</b>	
1	Balčiškiai	k	6	4	2	-
2	Baliečiai	k	7	2	5	-
3	Baluškiai	k	51	23	28	-
4	Barklainiai	k	22	9	13	-
5	Baukai	k	20	11	9	-
6	Čekiškis	k	2	1	1	-
7	Dalinavos	k	-	-	-	-
8	Daujėnai	mstl	479	231	248	S B P V Š K Pš. G Ž
9	Dirvoniškis	k	3	2	1	-
10	Dvareliškiai	vs	5	1	4	-
11	Girsūdai	k	537	246	291	P V Š K Ž
12	Guodžių	k	9	5	4	-
13	Levaniškiai	k	2	1	1	-
14	Liukpetriai	k	2	1	1	-
15	Mažionys	k	11	3	8	-
16	Mikėnai	k	36	16	20	-
17	Naujasodis	k	16	7	9	-
18	Orija	vs	5	2	3	-
19	Patrakė	k	6	2	4	-
20	Petrovka	k	9	6	3	-
21	Porijai	k	157	72	85	P Š
22	Puteikiai	k	2	-	2	-
23	Sereikiai	k	-	-	-	-
24	Smilgiai	k	115	54	61	-
25	Smiltyne	k	9	5	4	-
26	Šakarniai	k	-	-	-	-
27	Trajoniškis	k	4	1	3	-
28	Vaidagnė	vs	6	4	2	-
29	Valakai	k	25	8	17	-
30	Vytautai	k	1	1	-	-
31	Židoniai	k	-	-	-	-
<b>Joniškėlio seniūnija</b>						
<b>Iš viso</b>			<b>3605</b>	<b>1765</b>	<b>1840</b>	
1	Austakynė	vs	-	-	-	-
2	Daniūnai	k	3	1	2	-
3	Didmiškis	vs	-	-	-	-
4	Gailioniai	k	13	6	7	-
5	Gailioniškiai	k	6	2	4	-
6	Gedžiūniškiai	k	9	3	6	-
7	Girelė	k	9	4	5	-
8	Gustoniai	k	92	48	44	-
9	Jaciūnai	kd	-	-	-	-
10	Joniškėlis	k	310	142	168	P V Ž
11	Jukiškiai	k	-	-	-	-
12	Jurgeniškiai	k	9	6	3	-
13	Kapčiūnai	k	80	41	39	-
14	Katinai	k	2	2	-	-
15	Katkūnai	k	99	52	47	-
16	Kelmučiai	k	3	2	1	-

*Tęsinys kitame puslapyje*



PASVALIO RAJONO SAVIVALDYBĖ

Eil. Nr.	Kaimo gyvenamosios vietovės pavadinimas	Statu- sas	Gyventojai, iš viso	iš jų		Instituciniai požymiai
				vyrų	moterų	
17	Lepšynė	vs	1	1	-	-
18	Lukštytynė	k	13	7	6	-
19	Mekšriai	k	12	5	7	-
20	Meladiškis	k	-	-	-	-
21	Meškalaukis	k	566	298	268	P Š K G Ž
22	Nakiškėliai	k	25	12	13	-
23	Nakiškiai	k	213	112	101	P V Š Pš. G
24	Narteikiai	k	603	281	322	P V Š K Pš. G Ž Kt.
25	Nereikoniai	k	53	30	23	-
26	Norgėlai	k	317	160	157	P Š K G Ž
27	Oželiai	k	4	-	4	-
28	Pagirys	k	12	5	7	-
29	Pagirnupiai	kd	-	-	-	-
30	Pamažupiai	k	160	68	92	P
31	Pamūšiai	k	1	-	1	-
32	Pantakoniai	k	20	14	6	-
33	Pažasai	k	81	35	46	-
34	Punkreliai	k	20	11	9	-
35	Ruškėliai	k	21	12	9	-
36	Saboniai	k	166	78	88	P
37	Senkoniai	k	3	2	1	-
38	Smilgeliai	k	4	2	2	-
39	Stačiūnai	k	136	66	70	P
40	Stasiukai	k	-	-	-	-
41	Stipiniai	k	15	6	9	-
42	Šiukštoniai	k	31	17	14	-
43	Švobiškis	k	367	175	192	B P Š K G
44	Valdeikiai	k	54	27	27	V
45	Vildūnai	k	60	24	36	-
46	Židoniai	k	6	4	2	-
47	Žiukai	k	6	4	2	-
<b>Krinčino seniūnija</b>						
<b>Iš viso</b>			<b>2558</b>	<b>1195</b>	<b>1363</b>	
1	Aukštuoliai	k	8	3	5	-
2	Ažuolpamūšė	kd	-	-	-	-
3	Balčiūniškis	vs	1	-	1	-
4	Barklainėliai	k	6	3	3	-
5	Barklainiai	k	64	32	32	-
6	Berčiūnai	k	32	14	18	-
7	Dagilytė	k	62	29	33	-
8	Dambynė	k	1	1	-	-
9	Daniliškiai	k	39	20	19	-
10	Daniūnai	k	50	20	30	-
11	Daučkėnai	k	5	2	3	-
12	Daukniūnai	k	7	2	5	-
13	Dauškiai	k	18	8	10	-
14	Gaidynė	kd	-	-	-	-
15	Gulbinėnai	k	271	121	150	B P Š K Pš. G
16	Juodžionys	k	25	12	13	-
17	Jutiškiai	k	8	4	4	-
18	Kalniškis	k	-	-	-	-
19	Kraštai	k	283	128	155	B P Š K G
20	Krinčinai	mstl	527	242	285	S B P V Ps. Š K Pš. G

*Tęsinys kitame puslapyje*

PASVALIO RAJONO SAVIVALDYBĖ

Eil. Nr.	Kaimo gyvenamosios vietovės pavadinimas	Statu- sas	Gyventojai, iš viso	iš jų		Instituciniai požymiai
				vyrų	moterų	
21	Krinčinas	vs	16	6	10	-
22	Leliškiai	k	17	5	12	-
23	Ličiūnai	k	189	90	99	P V K
24	Miežiūnai	k	23	11	12	-
25	Motiejūnai	k	13	9	4	-
26	Paberliai	k	14	5	9	-
27	Paežerėliai	k	2	1	1	-
28	Pajiesmeniai	k	603	304	299	P V Ps. Š K G Ž
29	Peteliškiai	k	34	15	19	-
30	Petriškiai	k	6	3	3	-
31	Raubonys	kd	9	2	7	-
32	Ruopiškiai	k	5	3	2	-
33	Skieteliai	k	5	2	3	-
34	Sodeliai	k	16	6	10	-
35	Stasiškiai	k	-	-	-	-
36	Steponiškis	k	-	-	-	-
37	Suntautai	k	8	4	4	-
38	Tetirvynė	k	10	4	6	-
39	Trečionėliai	k	21	9	12	-
40	Trečionys	k	21	10	11	-
41	Užusienis I	k	41	22	19	-
42	Užusienis II	k	-	-	-	-
43	Varžai	k	2	1	1	-
44	Vidubalė	k	29	12	17	-
45	Žabynė	k	34	15	19	-
46	Žadeikiai	k	6	3	3	-
47	Žydžiūnai	k	8	5	3	-
48	Žoliškiai	k	-	-	-	-
49	Žvirgždė	k	19	7	12	-
<b>Namišių seniūnija</b>						
<b>Iš viso</b>			<b>1076</b>	<b>521</b>	<b>555</b>	
1	Deveitoniai	k	9	3	6	-
2	Kiemėnai	k	493	245	248	P Ps. Š K Pš. G
3	Kužmiškis	k	-	-	-	-
4	Manikūnai	k	193	82	111	P
5	Mitrišiūnai	k	4	2	2	-
6	Molynė	k	7	5	2	-
7	Momelėnai	k	2	2	-	-
8	Namišiai	k	343	169	174	S P Ps. Š K Pš. G Ž
9	Petrošynai	k	-	-	-	-
10	Purviai	k	3	1	2	-
11	Velželiai	k	-	-	-	-
12	Velžiai	k	22	12	10	-
<b>Pasvalio seniūnija</b>						
<b>Iš viso</b>			<b>4023</b>	<b>1954</b>	<b>2069</b>	
1	Adampolis	k	11	5	6	V
2	Aukštikalniai	k	323	155	168	P Ž
3	Auriliškiai	kd	5	3	2	-
4	Balsiai	k	8	4	4	P
5	Brazdigala	k	9	5	4	-
6	Čiziškiai	k	73	35	38	-
7	Dagiliškis	k	180	85	95	P Ps.
8	Diliauskai	k	206	91	115	P V Š K

*Tęsinys kitame puslapyje*



PASVALIO RAJONO SAVIVALDYBĖ

Eil. Nr.	Kaimo gyvenamosios vietovės pavadinimas	Statu- sas	Gyventojai, iš viso	iš jų		Instituciniai požymiai
				vyrų	moterų	
9	Dvareliškiai	k	13	6	7	-
10	Gaidynė	k	-	-	-	-
11	Geivitoniai	k	3	1	2	-
12	Girniūnai	k	9	6	3	-
13	Kantariškiai	k	5	3	2	-
14	Kiemeliai	k	105	53	52	Ž
15	Kurkliškiai	k	29	12	17	-
16	Levaniškis	k	10	7	3	-
17	Ličiūnai	kd	-	-	-	-
18	Ližai	k	24	14	10	-
19	Maliupiai	k	5	2	3	-
20	Maskoliškiai	k	6	4	2	-
21	Mediniai	k	30	15	15	-
22	Migoniai	k	72	32	40	V
23	Naujikai	k	14	6	8	-
24	Paberžėliai	k	24	14	10	-
25	Paberžiai	k	18	10	8	-
26	Pagojis I	k	3	1	2	-
27	Pagojis II	k	32	15	17	-
28	Palėvenė	k	11	5	6	-
29	Pamiškiai	k	3	2	1	-
30	Papyvesiai	k	386	176	210	V
31	Pasvalio Vienkiemiai	k	224	111	113	P V
32	Pašilė	k	8	5	3	-
33	Pervalkai	k	223	99	124	P V
34	Putriškis	kd	-	-	-	-
35	Ragujai	k	83	44	39	-
36	Rojūnai	kd	-	-	-	-
37	Sindriūnai	k	24	12	12	-
38	Sindriūniškis	k	-	-	-	-
39	Skėriai	k	20	9	11	-
40	Stačiūnai	k	48	26	22	Ž
41	Svirpliškis	k	29	16	13	-
42	Šikšneliškiai	k	15	7	8	-
43	Šimonėliai	k	6	2	4	-
44	Šimoniai	k	142	74	68	P
45	Šimoniškis	k	12	8	4	-
46	Šlamai	k	6	3	3	-
47	Talačkoniai	k	324	165	159	P Š
48	Trūliškis	k	26	13	13	-
49	Ustukai	k	615	301	314	P V Š K G Ž
50	Užusienis	k	15	8	7	-
51	Vaidžiūnai	k	8	2	6	-
52	Valakėliai	k	339	167	172	P Š K
53	Varlynė	k	7	3	4	-
54	Velniakalnis	vs	1	-	1	-
55	Vilkagiris	k	49	24	25	-
56	Vilkynė	k	-	-	-	-
57	Vytartai	k	35	19	16	-
58	Vytartėliai	k	1	-	1	-
59	Žadeikėliai	k	34	19	15	-
60	Žadeikiai	k	108	48	60	V
61	Žiližiai	k	4	2	2	-

Tęsinys kitame puslapyje



PASVALIO RAJONO SAVIVALDYBĖ

Eil. Nr.	Kaimo gyvenamosios vietovės pavadinimas	Statu- sas	Gyventojai, iš viso	iš jų		Instituciniai požymiai
				vyrai	moterys	
<b>Pumpėnų seniūnija</b>						
<b>Iš viso</b>			<b>2989</b>	<b>1465</b>	<b>1524</b>	
1	Aukštagojis	k	31	16	15	-
2	Auriliškiai	k	19	9	10	-
3	Balčiūniškis	k	1	-	1	-
4	Banioniai	k	5	4	1	-
5	Bartkūnai	k	-	-	-	-
6	Dalickai	k	1	-	1	-
7	Dirvonai	k	4	3	1	-
8	Druciškiai	k	4	2	2	-
9	Dručmaniškiai	k	11	5	6	-
10	Dūdiškiai	k	7	4	3	-
11	Dumbliūnėliai	k	4	1	3	-
12	Gegabrasta	k	33	11	22	B Š
13	Gustadalis	k	17	8	9	-
14	Janušiai	k	-	-	-	Kt.
15	Jurgėnai	k	36	17	19	-
16	Jurkašiškis	k	-	-	-	-
17	Kalnas	k	431	205	226	P Š K G
18	Keneliai	k	10	5	5	-
19	Kirkiliškis	k	15	8	7	-
20	Kliuokmaniškis	k	4	2	2	-
21	Krikliniai	mstl	290	141	149	B P Š K Pš. G
22	Lavėnai	k	216	118	98	P G
23	Lipniškis	k	2	1	1	-
24	Margiai	k	1	-	1	-
25	Melėnai	k	1	-	1	-
26	Miesteliškiai	k	4	2	2	-
27	Mitkai	k	-	-	-	-
28	Molynė	k	10	3	7	-
29	Moliūnai	k	70	36	34	Kt.
30	Pajstriečiai	k	81	36	45	V
31	Pašilė	kd	-	-	-	-
32	Pašiliečiai	k	5	2	3	-
33	Pavalkis	k	-	-	-	-
34	Pumpėnai	mstl	952	457	495	S B P Š K Pš. G
35	Račiškiai	k	5	3	2	-
36	Ramoninė	k	7	5	2	-
37	Rinkūnai	k	367	192	175	P V Š K G
38	Sereikonai	k	26	8	18	V
39	Smilgeliai	k	46	19	27	V
40	Stebeikiai	k	13	6	7	-
41	Storiškiai	k	1	-	1	-
42	Talkonai	k	104	54	50	-
43	Užusienis	kd	-	-	-	-
44	Vanaginė	k	-	-	-	-
45	Vilkiškiai	k	147	77	70	-
46	Vizoriai	k	8	5	3	-
<b>Pušaloto seniūnija</b>						
<b>Iš viso</b>			<b>2352</b>	<b>1123</b>	<b>1229</b>	
1	Baldoniškis	vs	1	1	-	-
2	Būdininkai	k	-	-	-	-
3	Budrioniai	k	3	-	3	-

*Tęsinys kitame puslapyje*



PASVALIO RAJONO SAVIVALDYBĖ

Eil. Nr.	Kaimo gyvenamosios vietovės pavadinimas	Statu- sas	Gyventojai, iš viso	iš jų		Instituciniai požymiai
				vyrų	moterų	
4	Buojaragis	k	-	-	-	-
5	Daukučiai	vs	5	2	3	-
6	Deglėnai	k	274	131	143	P Š Pš. G
7	Dičiūnai	k	8	4	4	-
8	Jaciūnai	k	16	9	7	-
9	Jakūboniai	k	6	2	4	-
10	Jukoniai	k	16	7	9	-
11	Kaukliai	k	64	31	33	-
12	Kidžioniai	k	81	38	43	-
13	Kruopinė	vs	-	-	-	-
14	Laukugalis	vs	6	5	1	-
15	Lepšynė	vs	1	1	-	-
16	Maldučioniai	k	5	3	2	-
17	Matkūnai	k	4	3	1	-
18	Medikoniai	k	15	8	7	-
19	Mickaičiai	k	1	-	1	-
20	Migonėliai	k	20	13	7	-
21	Mikoliškis	k	617	288	329	P V Ps. Š K G Ž
22	Oreliai	k	5	1	4	-
23	Ožkyčiai	k	14	5	9	-
24	Pabėrvalkiai	k	9	4	5	-
25	Pabuojai	k	51	27	24	-
26	Pagirnupiai	k	1	-	1	-
27	Pakalniškiai	k	15	8	7	-
28	Palėveniai	k	-	-	-	-
29	Papiškiai	k	22	7	15	-
30	Pušalotas	mstl	885	430	455	S B P V Ps. Š K Pš. G Ž
31	Pušalotas	vs	21	8	13	-
32	Stumbriškis	k	82	39	43	-
33	Šedeikoniai	k	6	2	4	-
34	Šermukšniai	k	3	1	2	-
35	Toliūnai	k	51	23	28	-
36	Vaitkūnai	k	4	2	2	-
37	Valmoniai	k	25	11	14	-
38	Vildūnai	kd	-	-	-	-
39	Vytėnai	k	15	9	6	V
<b>Saločių seniūnija</b>						
<b>Iš viso</b>			<b>3396</b>	<b>1600</b>	<b>1796</b>	
1	Ažuolytė	vs	-	-	-	-
2	Ažuolpamūšė	k	45	18	27	P V
3	Bajorėliai	k	21	11	10	-
4	Baltpamūšis	k	12	5	7	-
5	Brenčiai	k	26	14	12	-
6	Buiviškiai	k	11	7	4	-
7	Burgėnai	k	12	9	3	-
8	Dagiai	k	107	49	58	P Š K
9	Dagilynė	kd	-	-	-	-
10	Globinai	k	5	2	3	-
11	Gniaužiai	k	10	5	5	-
12	Gripkeliai	k	5	2	3	-
13	Gudiškiai	k	6	3	3	-
14	Kamardė	vs	1	1	-	-
15	Kildiškis	k	-	-	-	-

*Tęsinys kitame puslapyje*

PASVALIO RAJONO SAVIVALDYBĖ

Eil. Nr.	Kaimo gyvenamosios vietovės pavadinimas	Statu- sas	Gyventojai, iš viso	iš jų		Instituciniai požymiai
				vyrų	moterų	
16	Kubiliūnai	k	187	82	105	P Ž
17	Kurpalaukis	k	107	51	56	-
18	Mediniai	k	11	5	6	-
19	Medomiškis	k	3	1	2	-
20	Morkūnai	k	3	2	1	-
21	Murziškis	vs	12	6	6	-
22	Namajūnai	k	13	5	8	-
23	Pačeriaukštė	k	-	-	-	-
24	Pagojai	vs	-	-	-	-
25	Pakamačiai	k	-	-	-	-
26	Puigiškiai	k	19	7	12	-
27	Puodžiai	k	175	90	85	P
28	Puškoniai	k	217	102	115	P Š
29	Ramužiai	k	19	9	10	-
30	Raubony	k	543	260	283	P Š K Pš. G Ž
31	Raudonpamūšė	k	17	7	10	-
32	Rojūnai	k	26	15	11	-
33	Saločiai	mstl	913	413	500	S B P Ps. Š K Pš. G Ž Kt.
34	Saločiai	vs	29	17	12	-
35	Saudogala	k	82	44	38	-
36	Skruzdėlynė	vs	1	1	-	-
37	Sokai	k	8	4	4	-
38	Stasiškiai	vs	-	-	-	-
39	Šakarniai	k	63	28	35	-
40	Šakarniai	vs	6	3	3	-
41	Šalnaičiai	k	9	5	4	-
42	Škilinpamūšis	k	55	26	29	P V Kt.
43	Šunkiškiai	k	13	5	8	-
44	Taupriai	k	17	8	9	-
45	Telželiai	k	1	-	1	-
46	Trečionys	kd	-	-	-	-
47	Vidugiriai	k	7	2	5	-
48	Vileišiai	k	9	3	6	-
49	Vilkynė	vs	-	-	-	-
50	Virbalai	k	4	2	2	-
51	Žadeikoniai	k	191	83	108	P Š K Ž
52	Žilpamūšis	k	375	188	187	P Š K G Ž
<b>Vaškų seniūnija</b>						
<b>Iš viso</b>			<b>3188</b>	<b>1560</b>	<b>1628</b>	
1	Adomiškis	vs	-	-	-	-
2	Antanopolis	vs	1	1	-	-
3	Apušynė	k	-	-	-	-
4	Atišškiai	k	6	4	2	-
5	Baravykynė	k	8	5	3	-
6	Bejėnai	vs	5	2	3	-
7	Daičiūnai	k	3	2	1	-
8	Daniūnai	kd	-	-	-	-
9	Daukšiogala	k	-	-	-	-
10	Dovydai	k	11	5	6	-
11	Dvaralaukiai	k	-	-	-	-
12	Galkai	vs	17	8	9	-
13	Gineikiai	k	42	22	20	-
14	Grąžteliai	k	4	2	2	-

*Tęsimys kitame puslapyje*



PASVALIO RAJONO SAVIVALDYBĖ

Eil. Nr.	Kaimo gyvenamosios vietovės pavadinimas	Statu- sas	Gyventojai, iš viso	iš jų		Instituciniai požymiai
				vyrų	moterų	
15	Grudžiai	vs	7	3	4	-
16	Grūžiai	k	276	133	143	B P Š Pš.
17	Gudgaliai	k	-	-	-	-
18	Iciūnai	k	71	33	38	-
19	Kalneliškiei	k	134	64	70	P K
20	Kaupai	k	18	8	10	-
21	Keliuotiškiai	k	5	2	3	-
22	Kervesiai	k	2	1	1	-
23	Kyburiai	k	168	85	83	B P Š
24	Kriaušiškiei	k	73	25	48	-
25	Kupriškis	k	8	4	4	-
26	Leveikoniai	k	2	2	-	-
27	Majeliai	k	1	1	-	-
28	Majėnai	k	-	-	-	-
29	Maskolija	k	1	-	1	-
30	Mažieji Grūžiai	k	-	-	-	-
31	Medžvalakis	k	-	-	-	-
32	Miciulėniškis	k	-	-	-	-
33	Nairiai	k	299	151	148	P Š K Pš.
34	Nakvosai	k	2	1	1	-
35	Nakvosėliai	vs	-	-	-	-
36	Nečionėliai	k	12	5	7	-
37	Nečioniai	k	33	18	15	-
38	Nemeikšiūnai	k	35	19	16	-
39	Nokoniai	k	7	3	4	-
40	Noreliai	k	15	9	6	-
41	Noriai	k	204	106	98	P V
42	Payslykis	vs	86	42	44	P
43	Paliepiei	k	11	4	7	-
44	Pamaučiai	k	5	2	3	-
45	Papiškėliai	k	-	-	-	-
46	Puodžiūnai	k	48	26	22	-
47	Puplaiškynė	vs	2	1	1	-
48	Putriai	k	9	4	5	-
49	Putriškis	k	3	-	3	-
50	Ratkūnai	k	-	-	-	-
51	Skrebotiškis	k	28	19	9	B
52	Smilgeliai	k	2	1	1	-
53	Stipiniai	kd	-	-	-	-
54	Šaipiai	k	-	-	-	-
55	Šileikoniai	k	13	7	6	-
56	Švokštoniai	k	3	1	2	-
57	Telžiai	k	63	29	34	-
58	Tetirvinai	k	412	198	214	P Š K Pš. Ž
59	Titkoniai	k	200	97	103	P
60	Vainaronėliai	k	2	2	-	-
61	Vainekoniai	k	43	23	20	-
62	Vaškai	mstl	688	325	363	S B P Ps. Š K Pš. G Ž
63	Vienžindžiai	k	68	37	31	-
64	Vingreliai	k	3	2	1	-
65	Zvanagala	vs	9	3	6	-
66	Žabynė	vs	2	1	1	-
67	Žižmiai	vs	7	5	2	-
68	Žvirbliniai	k	11	7	4	-









### 31. ROKIŠKIO RAJONO SAVIVALDYBĖS KAIMO SENIŪNIJŲ GYVENTOJAI PAGAL LYTĮ

Administracinė teritorija	Iš viso	iš jų		Palyginti su bendru skaičiumi, %	
		vyrų	moterų	vyrų	moterų
<b>Rokiškio rajono savivaldybė</b>	<b>21237</b>	<b>10173</b>	<b>11064</b>	<b>47,9</b>	<b>52,1</b>
Juodupės seniūnija	1911	912	999	47,7	52,3
Jūžintų seniūnija	2130	1007	1123	47,3	52,7
Kamajų seniūnija	2774	1307	1467	47,1	52,9
Kazliškio seniūnija	939	447	492	47,6	52,4
Kriaunų seniūnija	1213	599	614	49,4	50,6
Obelių seniūnija	2661	1264	1397	47,5	52,5
Pandėlio seniūnija	2728	1313	1415	48,1	51,9
Panemunėlio seniūnija	1666	799	867	48,0	52,0
Rokiškio kaimiškoji seniūnija	5215	2525	2690	48,4	51,6

### 32. ROKIŠKIO RAJONO SAVIVALDYBĖS KAIMO SENIŪNIJŲ GYVENTOJAI PAGAL PAGRINDINES AMŽIAUS GRUPES

Administracinė teritorija	Iš viso	iš jų			Palyginti su bendru skaičiumi, %		
		0–15 metų	darbingo amžiaus	pensinio amžiaus	0–15 metų	darbingo amžiaus	pensinio amžiaus
<b>Rokiškio rajono savivaldybė</b>	<b>21237</b>	<b>4330</b>	<b>10617</b>	<b>6289</b>	<b>20,4</b>	<b>50,0</b>	<b>29,6</b>
Juodupės seniūnija	1911	368	957	592	19,3	49,8	30,8
Jūžintų seniūnija	2130	416	1073	641	19,5	50,4	30,1
Kamajų seniūnija	2774	564	1321	889	20,3	47,6	32,1
Kazliškio seniūnija	939	184	447	308	19,6	47,6	32,8
Kriaunų seniūnija	1213	275	567	371	22,7	46,7	30,6
Obelių seniūnija	2661	528	1314	819	19,8	49,4	30,8
Pandėlio seniūnija	2728	572	1340	816	21,0	49,1	29,9
Panemunėlio seniūnija	1666	361	755	550	21,7	45,3	33,0
Rokiškio kaimiškoji seniūnija	5215	1062	2843	1303	20,4	54,7	25,0

### 33. ROKIŠKIO RAJONO SAVIVALDYBĖS KAIMO GYVENAMOSIOS VIETOVĖS PAGAL INSTITUCINIUS POŽYMIUS

	Kaimo gyvenamųjų vietovių skaičius	kuriose yra										
		seniūnijos administracija	bažnyčia, vienuolynas	parduotuvė, kavinė, baras	verslo įmonė	paslaugų įmonė	švietimo įstaiga	kultūros įstaiga	paštas, banko filialas	gydymo, globos įstaiga	žemės ūkio bendrovė	kita institucija
<b>Iš viso</b>	698	5	18	42	23	9	30	31	18	20	18	16
jose gyventojų:												
nėra	139	-	-	-	-	-	-	-	-	-	-	1
1–5	171	-	-	-	-	-	-	-	-	-	-	-
6–9	87	-	1	-	-	-	-	-	-	-	-	1
10–25	158	-	-	1	2	-	-	-	-	-	1	4
26–49	71	-	-	2	2	-	-	-	-	-	1	2
50–99	29	-	1	3	1	-	-	2	-	-	1	3
100–199	16	-	1	10	6	2	7	8	1	2	3	1
200–499	21	3	13	20	8	4	17	16	13	12	8	1
500–999	5	2	2	5	3	2	5	4	3	5	4	2
1000–1999	1	-	-	1	1	1	1	1	1	1	-	1



### 34. ROKIŠKIO RAJONO SAVIVALDYBĖS GYVENTOJAI KAIMO GYVENAMOSIOSE VIETOVĖSE IR JŲ INSTITUCINIAI POŽYMIAI

Eil. Nr.	Kaimo gyvenamosios vietovės pavadinimas	Statu- sas	Gyventojai, iš viso	iš jų		Instituciniai požymiai
				vyrų	moterų	
<b>Iš viso savivaldybėje</b>			<b>21237</b>	<b>10173</b>	<b>11064</b>	
<b>Juodupės seniūnija</b>						
<b>Iš viso</b>			<b>1922</b>	<b>917</b>	<b>1005</b>	
1	Aleknos	k	98	50	48	-
2	Alksniai	k	25	11	14	-
3	Apūniškis	k	13	5	8	-
4	Armonys	k	6	3	3	-
5	Baršiai	k	-	-	-	-
6	Bryzgiai	k	37	19	18	-
7	Butėniškis	vs	-	-	-	-
8	Čeičiai	k	-	-	-	-
9	Didsodė	k	189	91	98	P Š K
10	Dirvonai	k	15	9	6	-
11	Generališkis	k	6	4	2	-
12	Gyliai	k	17	8	9	-
13	Ginotai	k	14	3	11	-
14	Ilzenbergas	k	3	1	2	-
15	Jutkiai	k	40	18	22	-
16	Kiemiškiai	k	10	5	5	-
17	Kirmėliškis	k	2	1	1	-
18	Kraštai	k	12	6	6	-
19	Kukiai	k	22	12	10	-
20	Laukininkai	k	2	1	1	-
21	Lingėnai	k	-	-	-	-
22	Lukštai	k	223	103	120	B P V Š K Pš. G
23	Maineivos	k	114	51	63	B P K
24	Naujasodė	k	14	7	7	-
25	Neršionys	k	10	5	5	-
26	Onuškis	k	286	141	145	B P V Š K Pš. G
27	Paduobys	vs	-	-	-	-
28	Pagrūbys	k	4	1	3	-
29	Pakapė	k	23	9	14	-
30	Pakapinė	k	37	17	20	-
31	Pašiliai	k	32	17	15	-
32	Patilčiai	k	1	1	-	-
33	Pikietai	vs	5	2	3	-
34	Prūsėliai	k	20	6	14	-
35	Raišiai	k	251	122	129	V
36	Raupiai	k	34	20	14	-
37	Remeikiai	k	21	11	10	-
38	Ruzgai	k	10	3	7	-
39	Sidabrinė	k	-	-	-	-
40	Skriduliai	k	29	11	18	-
41	Skuomantai	k	34	16	18	-
42	Slabada	k	8	3	5	-
43	Sodeliai	k	96	48	48	-
44	Stoniškis	k	64	36	28	-
45	Šikšniai	k	9	3	6	-

*Tęsinys kitame puslapyje*



ROKIŠKIO RAJONO SAVIVALDYBĖ

Eil. Nr.	Kaimo gyvenamosios vietovės pavadinimas	Statu- sas	Gyventojai, iš viso	iš jų		Instituciniai požymiai
				vyrų	moterų	
46	Teklinė	k	5	3	2	-
47	Trumpiškis	k	6	2	4	-
48	Užubaliai	k	19	8	11	-
49	Valiūniškis	k	3	1	2	-
50	Vanagynė	k	4	2	2	-
51	Veduviškis	k	38	15	23	-
52	Vištagerklis	k	2	1	1	-
53	Vytelinė	k	6	3	3	-
54	Vizgynė	k	-	-	-	-
55	Vyžuonėlės	k	1	1	-	-
56	Žiogiškis	k	2	1	1	-
<b>Jūžintų seniūnija</b>						
<b>Iš viso</b>			<b>2130</b>	<b>1007</b>	<b>1123</b>	
1	Anapolis	k	24	14	10	-
2	Aušrėnai	k	34	18	16	P
3	Ažubaliai	k	26	14	12	-
4	Bajorišškės	k	13	4	9	-
5	Beičiai	k	28	15	13	-
6	Bindzeliškiai	k	1	-	1	-
7	Čelkiai	k	44	21	23	-
8	Čivyliai	k	136	57	79	V
9	Dauliūnai	k	30	13	17	-
10	Didėja	k	18	11	7	-
11	Dumblynė	k	2	1	1	-
12	Dvirėžiai	k	3	1	2	-
13	Gačionys	k	12	5	7	-
14	Girelė	k	9	3	6	-
15	Giriūnai	k	2	1	1	-
16	Grumbinai	k	4	2	2	-
17	Jauros	k	7	2	5	-
18	Joneliškės	k	5	2	3	-
19	Jurgiškiai	k	8	3	5	-
20	Jūžintai	mstl	491	227	264	S B P V Š K Pš. G
21	Kalbutišškės	k	14	9	5	-
22	Kalučiškės	k	3	2	1	-
23	Karveliškis	k	23	12	11	-
24	Keručiai	k	12	5	7	-
25	Koveliai	k	33	16	17	Ž
26	Kuliai	k	30	14	16	-
27	Kurkliečiai	k	21	8	13	-
28	Laibgaliai	k	503	234	269	P Š K Pš. G Ž
29	Lukščiai	k	6	2	4	-
30	Meldučiai	k	45	23	22	-
31	Mičiūnai	k	16	6	10	-
32	Mieleikiai	k	9	5	4	-
33	Minkūnai	k	86	42	44	P
34	Neliūbiškis	k	20	12	8	-
35	Norkūnai	k	18	11	7	-
36	Pagrandžiai	kd	-	-	-	-
37	Pakluoniai	k	-	-	-	-

Tęsinys kitame puslapyje

ROKIŠKIO RAJONO SAVIVALDYBĖ

Eil. Nr.	Kaimo gyvenamosios vietovės pavadinimas	Statu- sas	Gyventojai, iš viso	iš jų		Instituciniai požymiai
				vyrų	moterų	
38	Palūšniai	kd	-	-	-	-
39	Petrešiūnai	kd	2	1	1	-
40	Pilkėnai	k	34	15	19	-
41	Puriuškiei	k	8	4	4	-
42	Radišiai	k	9	3	6	-
43	Ragava	k	5	1	4	-
44	Rageliai	k	93	44	49	B P K
45	Raugai	k	7	5	2	-
46	Rokiškėlės	k	81	42	39	-
47	Rudeliai	k	24	11	13	-
48	Skeiriai	k	16	9	7	-
49	Sriubiškėliai	k	1	1	-	-
50	Sriubiškiai	k	7	3	4	-
51	Šipai	k	1	1	-	-
52	Štaronys	k	24	12	12	-
53	Tarnava	k	5	3	2	-
54	Tervydžiai	k	9	5	4	-
55	Tomakaimis	k	54	28	26	-
56	Trakas	k	4	1	3	-
57	Vandinava	k	1	1	-	-
58	Viveliškės	k	-	-	-	-
59	Zabieška	k	-	-	-	-
60	Zalūbiškis	k	6	1	5	-
61	Žiūkeliškės	k	3	1	2	-
62	Žvirbliškės	vs	-	-	-	-
<b>Kamajų seniūnija</b>						
<b>Iš viso</b>			<b>2774</b>	<b>1307</b>	<b>1467</b>	
1	Aukštakalniai	k	199	98	101	P V K
2	Ažubaliai	k	24	9	15	-
3	Baušiškiai	k	20	7	13	-
4	Čepeliškė	k	-	-	-	-
5	Čizai	k	23	10	13	-
6	Čižiškis	k	-	-	-	-
7	Davainiškis	k	-	-	-	-
8	Duokiškis	mstl	248	112	136	B P Š K Pš.
9	Gaveikiai	k	7	3	4	-
10	Gintynės	k	-	-	-	-
11	Gyviai	k	9	6	3	-
12	Greviškiai	k	47	19	28	-
13	Gučiūnai	k	38	19	19	-
14	Gudiškis	vs	-	-	-	-
15	Juodonys	k	49	18	31	-
16	Jurkiškis	k	-	-	-	-
17	Kalviai	k	237	107	130	P Ps. Š K Ž
18	Kamajai	mstl	681	316	365	S B P V Š K Pš. G Ž
19	Kamajėliai	k	23	12	11	-
20	Kamšiškės	vs	1	1	-	-
21	Kariūnai	k	21	8	13	-
22	Kereliai	k	3	2	1	-
23	Kraupiai	k	6	3	3	-

*Tęsinys kitame puslapyje*



ROKIŠKIO RAJONO SAVIVALDYBĖ

Eil. Nr.	Kaimo gyvenamosios vietovės pavadinimas	Statu- sas	Gyventojai, iš viso	iš jų		Instituciniai požymiai
				vyrų	moterų	
24	Kremesiškės	k	4	2	2	-
25	Kryliai	k	35	18	17	-
26	Kuokšiai	k	44	21	23	V
27	Kuosiai	k	51	26	25	V
28	Kurkliečiai	k	11	5	6	-
29	Labiškis	vs	4	3	1	-
30	Lapieniai	k	4	2	2	-
31	Laukagaliai	k	8	4	4	-
32	Mažeikiškis	k	-	-	-	-
33	Mickūnai	k	9	4	5	-
34	Mieliūnai	k	4	2	2	-
35	Mikniūnai	k	16	9	7	-
36	Naujasodė	k	-	-	-	-
37	Nečionys	k	9	5	4	-
38	Nečiūnai	k	5	2	3	-
39	Nemeniūnai	k	14	6	8	-
40	Nevieriai	k	73	30	43	-
41	Paįvodys	k	6	3	3	-
42	Pašilė	k	6	5	1	-
43	Patiltė	vs	-	-	-	-
44	Paunksniai	k	-	-	-	-
45	Pempiškis	vs	2	1	1	-
46	Petrošiškis	k	22	12	10	-
47	Pikietai	vs	5	3	2	-
48	Pročkiai	k	2	1	1	-
49	Purpiškis	k	-	-	-	-
50	Radžionys	k	12	5	7	-
51	Ramonaičiai	k	3	1	2	-
52	Ramoniškis	vs	-	-	-	-
53	Rimšionys	k	9	3	6	-
54	Robliai	kd	11	6	5	-
55	Rudžiai	k	40	19	21	-
56	Salos	k	118	57	61	-
57	Salos	mstl	228	116	112	B P V Š K Pš. Ž
58	Skeiriai	k	6	4	2	-
59	Stepanava	k	-	-	-	-
60	Šermukšnyne	vs	-	-	-	-
61	Šilinė	vs	-	-	-	-
62	Špokiškis	k	-	-	-	-
63	Taraldžiai	k	6	1	5	-
64	Teresdvaris	vs	-	-	-	-
65	Tyteliai	k	30	14	16	-
66	Totoriškiečiai	k	2	2	-	-
67	Trakinė	k	11	6	5	-
68	Trumponys	k	6	2	4	-
69	Trunčiškės	k	5	2	3	-
70	Urliai	k	15	7	8	-
71	Vaičionys	k	36	20	16	-
72	Vaineikiai	k	22	12	10	-
73	Vaitkūnai	k	50	27	23	-

*Tęsinys kitame puslapyje*

ROKIŠKIO RAJONO SAVIVALDYBĖ

Eil. Nr.	Kaimo gyvenamosios vietovės pavadinimas	Statu- sas	Gyventojai, iš viso	iš jų		Instituciniai požymiai
				vyrų	moterų	
74	Varliai	k	19	9	10	-
75	Vaštakai	k	23	10	13	-
76	Verksnionys	k	123	56	67	P Š K
77	Vilkeliškis	vs	-	-	-	-
78	Žeimiai	k	22	11	11	-
79	Žliubai	k	1	-	1	-
80	Žvirbliškės	k	6	3	3	-
<b>Kazliškio seniūnija</b>						
<b>Iš viso</b>			<b>939</b>	<b>447</b>	<b>492</b>	
1	Baranautiškis	k	12	6	6	-
2	Baubliai	k	9	7	2	-
3	Beržuoniai	k	24	13	11	-
4	Čebiliai	k	13	6	7	-
5	Degeniai	k	23	12	11	-
6	Didžiašilis	vs	-	-	-	-
7	Gudbergiškis	vs	2	1	1	-
8	Indriūnai	k	9	6	3	-
9	Janikūnai	k	21	10	11	-
10	Kalpokai	k	24	9	15	-
11	Kalpokiškis	k	-	-	-	-
12	Kazliškėlis	k	44	23	21	-
13	Kazliškis	k	209	94	115	S B P Š K Pš. G
14	Kirmėliškis	k	3	2	1	-
15	Konstantinava	k	167	74	93	P V Ps. Š K Pš. G
16	Kurkliečiai	k	2	2	-	-
17	Kvietiniškis	k	3	1	2	-
18	Latveliai	k	17	7	10	-
19	Lazariškis	k	9	4	5	-
20	Maželiai	k	12	4	8	-
21	Melninkai	k	-	-	-	-
22	Naujikai	k	-	-	-	-
23	Paberžuoniai	k	-	-	-	-
24	Pagirė	vs	7	3	4	-
25	Pagojai	k	92	44	48	Ž
26	Pailgiai	k	3	2	1	-
27	Paliepis	k	50	24	26	-
28	Paplimbalė	k	2	1	1	-
29	Pažaseliai	k	6	3	3	-
30	Rimgaudiškis	k	4	2	2	-
31	Rumpiškėnai	k	35	20	15	-
32	Salagalys	k	5	2	3	-
33	Sičiūnai	k	38	19	19	-
34	Skaistė	k	1	-	1	-
35	Skrebai	k	3	1	2	-
36	Stirniškis	k	14	9	5	-
37	Stumbriškis	k	-	-	-	-
38	Šakaliai	k	-	-	-	-
39	Šilagalys	k	14	9	5	-
40	Šilai	k	12	7	5	-
41	Šlapiai	k	-	-	-	-

*Tęsinys kitame puslapyje*



## ROKIŠKIO RAJONO SAVIVALDYBĖ

Eil. Nr.	Kaimo gyvenamosios vietovės pavadinimas	Statu- sas	Gyventojai, iš viso	iš jų		Instituciniai požymiai
				vyrų	moterų	
42	Uvainiai	k	31	12	19	-
43	Veselava	k	7	3	4	-
44	Vilkagiris	k	2	1	1	-
45	Vilkai	kd	2	1	1	-
46	Vytelinė	kd	-	-	-	-
47	Zumbrickavietė	vs	1	-	1	-
48	Žarnišķiai	k	-	-	-	-
49	Žėķai	k	7	3	4	-
<b>Kriaunų seniūnija</b>						
<b>Iš viso</b>			<b>1213</b>	<b>599</b>	<b>614</b>	
1	Ažubaliai	k	-	-	-	-
2	Bagdonišķis	k	73	36	37	-
3	Bajorai	k	62	29	33	-
4	Baršėnai	k	49	23	26	-
5	Bobriškis	k	7	2	5	B
6	Bradesiai	k	48	24	24	P
7	Buniuškiai	k	36	18	18	-
8	Busiškis	k	4	2	2	-
9	Dagiliai	k	34	19	15	-
10	Jonava	k	2	-	2	-
11	Juozapava	k	26	14	12	-
12	Keležeriai	k	32	15	17	-
13	Knysa	k	7	3	4	-
14	Kriaunos	k	403	188	215	S B P V Š K Pš. G
15	Kriugiškis	k	11	5	6	-
16	Lašai	k	179	95	84	P V Š K G Ž
17	Lukštiniai	k	15	7	8	-
18	Margėnai	k	31	18	13	-
19	Mičiūnai	k	16	9	7	-
20	Mielėnai	k	12	8	4	-
21	Norkūnai	kd	5	2	3	-
22	Pakriaunys	k	41	20	21	-
23	Pasarčiai	k	1	1	-	-
24	Petreshiūnai	k	16	8	8	-
25	Rukeliai	k	9	5	4	-
26	Rupetos	k	12	6	6	-
27	Stravai	k	16	7	9	-
28	Vakariai	k	29	16	13	-
29	Vytėnai	vs	37	19	18	-
<b>Obelių seniūnija</b>						
<b>Iš viso</b>			<b>2661</b>	<b>1264</b>	<b>1397</b>	
1	Agurkiškis	k	-	-	-	-
2	Aleksandravėlė	k	227	88	139	B P Š K Pš.
3	Ambriškis	vs	-	-	-	-
4	Andrikava	k	8	4	4	-
5	Andriūnai	k	32	13	19	-
6	Antakriaunis	k	-	-	-	-
7	Antanašė	k	304	150	154	P K
8	Apeikiškis	k	14	7	7	-

Tęsinys kitame puslapyje

ROKIŠKIO RAJONO SAVIVALDYBĖ

Eil. Nr.	Kaimo gyvenamosios vietovės pavadinimas	Statu- sas	Gyventojai, iš viso	iš jų		Instituciniai požymiai
				vyrų	moterų	
9	Astrovka	k	-	-	-	-
10	Audronys I	k	135	61	74	P V Ž
11	Audronys II	k	-	-	-	-
12	Aukštakojai	k	6	3	3	-
13	Ažukriaunis	k	6	2	4	-
14	Ažusienis	k	7	4	3	-
15	Ažušiliai	k	18	7	11	-
16	Baranava	vs	-	-	-	-
17	Barauka	k	6	2	4	-
18	Barkiškis	k	73	34	39	-
19	Baziliškis	k	-	-	-	-
20	Bučeliai	k	3	3	-	-
21	Bučiuškai	k	77	39	38	-
22	Budriškis	k	-	-	-	-
23	Butkūnai	k	20	9	11	-
24	Cigelė	k	2	1	1	-
25	Dačiuškai	k	8	5	3	-
26	Degučiai I	k	15	9	6	-
27	Degučiai II	k	-	-	-	-
28	Dideliškis	k	16	10	6	-
29	Diliaukiškis	k	1	-	1	-
30	Dirdos	k	5	2	3	-
31	Dručkai	k	-	-	-	-
32	Dumblės	k	10	6	4	-
33	Dundiškiai	k	1	-	1	-
34	Dvartiškiai	k	-	-	-	-
35	Eidminiškiai	k	8	4	4	-
36	Ežeriškis	k	2	-	2	-
37	Galažeriai	k	10	4	6	V
38	Gediškiai	k	188	107	81	P Š K
39	Gegužiškis	k	4	2	2	-
40	Gindviliai	k	54	31	23	-
41	Gojiškis	k	2	1	1	-
42	Gulbiškis	vs	-	-	-	-
43	Gumbiškiai	k	4	2	2	-
44	Guotinės	k	-	-	-	-
45	Gurkiškis	k	-	-	-	-
46	Ignotiškis	k	14	4	10	-
47	Ivoniškis	k	-	-	-	-
48	Jovydziai	k	1	-	1	-
49	Jučiai	k	-	-	-	-
50	Junkūnai	k	1	-	1	-
51	Juodupiškis	vs	-	-	-	-
52	Kačergiškis	k	3	-	3	-
53	Kaireliai	k	13	6	7	-
54	Kalamoniškis	k	-	-	-	-
55	Kalniškiai I	k	6	2	4	-
56	Kalniškiai II	k	-	-	-	-
57	Kalnočiai	k	16	6	10	-
58	Krapiškis	k	20	5	15	-

*Tešinyš kitame puslapyje*



## ROKIŠKIO RAJONO SAVIVALDYBĖ

Eil. Nr.	Kaimo gyvenamosios vietovės pavadinimas	Statu- sas	Gyventojai, iš viso	iš jų		Instituciniai požymiai
				vyrų	moterų	
59	Krašiai	k	10	6	4	-
60	Kreščionys	k	43	22	21	-
61	Kumpolka	k	3	1	2	-
62	Kumpuoliškis	k	3	2	1	-
63	Kupriai	k	14	6	8	-
64	Kurmiškiai	k	-	-	-	-
65	Laužadžiai	k	3	1	2	-
66	Liesišiai	k	-	-	-	-
67	Lygalaukiai	k	-	-	-	-
68	Lingava	vs	-	-	-	-
69	Liudvinava	k	-	-	-	-
70	Lovelkojai	k	1	-	1	-
71	Lugariškis	vs	2	-	2	-
72	Maigiškiai	k	-	-	-	-
73	Mataučizna	k	1	1	-	-
74	Matiekai	k	1	-	1	-
75	Mažeikiai	k	7	3	4	-
76	Mekšėniškis	k	2	1	1	-
77	Mieleikuškės	k	-	-	-	-
78	Mikonys	k	3	1	2	-
79	Mingėliai	k	4	2	2	-
80	Narkūnėliai	k	14	8	6	-
81	Navikai	k	1	-	1	-
82	Niaukiai	k	8	3	5	-
83	Obeliškis	k	4	2	2	-
84	Obelių Priemiestis	k	328	151	177	P Ps.
85	Paažuolė	k	2	-	2	-
86	Pagriaumelės	k	-	-	-	-
87	Pakriauniai	k	219	105	114	P Š K
88	Palūgė	k	5	3	2	-
89	Papiliai	k	24	12	12	-
90	Pasausiškis	k	-	-	-	-
91	Pasubatė	k	-	-	-	Kt.
92	Petkuškis	vs	-	-	-	-
93	Pinkutiškis	k	1	1	-	-
94	Pusliškis	k	2	1	1	-
95	Rakališkis	k	20	12	8	-
96	Raudėnai	k	6	2	4	-
97	Razalinava	vs	1	-	1	-
98	Razrivka	k	1	-	1	-
99	Remeikiai	k	4	2	2	-
100	Rubikiai	k	24	12	12	-
101	Rudžionys	k	15	8	7	-
102	Rūmiškiai	k	3	2	1	-
103	Senadvariai	k	-	-	-	-
104	Serbentiškis	k	-	-	-	-
105	Simaniškis	k	5	2	3	-
106	Sinkiškis	k	-	-	-	-
107	Sipailiškis	k	9	4	5	-
108	Skaistinė	k	-	-	-	-

Tęsinys kitame puslapyje



ROKIŠKIO RAJONO SAVIVALDYBĖ

Eil. Nr.	Kaimo gyvenamosios vietovės pavadinimas	Statu- sas	Gyventojai, iš viso	iš jų		Instituciniai požymiai
				vyrų	moterų	
109	Skemai	k	-	-	-	-
110	Slabada	k	-	-	-	-
111	Stasiūnai	k	124	60	64	-
112	Stočkai	k	14	5	9	-
113	Strepeikiai	k	26	13	13	-
114	Svobiškis	k	26	11	15	-
115	Šaltakynė	k	3	2	1	-
116	Šapalai	k	-	-	-	-
117	Šapeliai	gst	4	1	3	-
118	Šapeliai	k	3	2	1	-
119	Šileikiai	k	12	6	6	-
120	Širviškiai	vs	-	-	-	-
121	Šliuotiškiai	k	2	2	-	-
122	Špuliai	k	2	2	-	-
123	Švilpiškis	k	13	5	8	-
124	Tilvikai	k	8	3	5	-
125	Trumpiškiai	k	29	17	12	-
126	Trumponys	k	15	9	6	-
127	Tumasonys	k	32	10	22	-
128	Urboniškis	vs	2	1	1	-
129	Vaboliai	k	20	10	10	-
130	Vaičėnai	k	4	1	3	-
131	Vaidaginė	vs	-	-	-	-
132	Vairiškis	k	-	-	-	-
133	Vajeičiai	k	6	4	2	-
134	Vertybiškis	k	2	1	1	-
135	Veselava	k	4	2	2	-
136	Vieversynė	k	3	1	2	-
137	Vigarai	k	1	1	-	-
138	Visdievai	k	15	5	10	-
139	Vyžeičiai	k	30	16	14	-
140	Voverynė	k	5	3	2	-
141	Zablotiškis	k	2	1	1	-
142	Zarinkiškiai	k	95	47	48	-
143	Zyboliai	k	19	11	8	-
144	Zirnajai	k	2	1	1	-
145	Želiūnai	k	5	2	3	-
<b>Pandėlio seniūnija</b>						
<b>Iš viso</b>			<b>2728</b>	<b>1313</b>	<b>1415</b>	
1	Ajutiškiai	k	-	-	-	-
2	Apaščia	k	167	91	76	P Š Ž
3	Apaštėlė	vs	-	-	-	-
4	Apušotas	vs	2	1	1	-
5	Aukštadvarys	k	18	9	9	-
6	Ažubaliai	k	-	-	-	-
7	Ažubalis	k	4	3	1	-
8	Ažušiekštis	vs	-	-	-	-
9	Baleliai	vs	-	-	-	-
10	Baroninė	k	4	2	2	-
11	Barzdžiai	k	6	4	2	-

Tęsinys kitame puslapyje



ROKIŠKIO RAJONO SAVIVALDYBĖ

Eil. Nr.	Kaimo gyvenamosios vietovės pavadinimas	Statu- sas	Gyventojai, iš viso	iš jų		Instituciniai požymiai
				vyrų	moterų	
12	Bernotiškis	k	2	1	1	-
13	Beržuona	k	-	-	-	-
14	Bogdalava	k	-	-	-	-
15	Buivėnai	k	47	23	24	-
16	Buivydiškiai	k	7	3	4	-
17	Buivydžiai	k	1	1	-	-
18	Čeponiškiai	k	1	-	1	-
19	Daržiapievė	k	4	2	2	-
20	Daržupys	vs	5	2	3	-
21	Daujotiškis	k	-	-	-	-
22	Dauniūnai	k	7	2	5	-
23	Daupeliai	k	42	17	25	-
24	Dirvoniškis	k	-	-	-	-
25	Eidžionys	k	18	8	10	-
26	Geniškis	k	-	-	-	-
27	Gerkonys	k	13	7	6	-
28	Gineišiai	k	23	11	12	-
29	Girsteikiškiai	k	3	2	1	-
30	Goželiškis	k	3	1	2	-
31	Griauželiai	k	8	5	3	-
32	Griaužiai	k	-	-	-	-
33	Gudeliai	k	23	10	13	-
34	Gudeliškiai	k	5	4	1	-
35	Gumbinė	vs	-	-	-	-
36	Gumbiškis	vs	3	1	2	-
37	Gurios	k	4	3	1	-
38	Jakutiškis	k	5	2	3	-
39	Janava	k	-	-	-	-
40	Jonava	k	5	2	3	-
41	Juokiškis	vs	4	3	1	-
42	Jusiagiris	k	-	-	-	-
43	Kalniecčiai	k	-	-	-	-
44	Kavoliai	k	9	5	4	-
45	Kebeliai	k	-	-	-	-
46	Kilpiškiai	k	30	17	13	-
47	Kirdonys	k	6	2	4	-
48	Kseverava	k	6	2	4	-
49	Kuodiškiai	vs	-	-	-	-
50	Kurklaičiai I	k	6	3	3	-
51	Kurklaičiai II	k	118	48	70	-
52	Lailūnai	k	264	123	141	P Š K Pš. G Ž
53	Lebedžiai	k	35	16	19	-
54	Lebedžiūnai	k	5	2	3	-
55	Lydžiūnai	k	4	2	2	-
56	Lūžiškiai	k	6	2	4	-
57	Martynonys	k	14	7	7	-
58	Mičiūnai	k	29	13	16	-
59	Mikalojiškiai	k	-	-	-	-
60	Mikniūnai	k	-	-	-	-
61	Mikoliškiai	k	6	3	3	-

*Tęsinys kitame puslapyje*

ROKIŠKIO RAJONO SAVIVALDYBĖ

Eil. Nr.	Kaimo gyvenamosios vietovės pavadinimas	Statu- sas	Gyventojai, iš viso	iš jų		Instituciniai požymiai
				vyrų	moterų	
62	Miliūnai	k	16	7	9	-
63	Miliūnai	k	-	-	-	-
64	Minkūnai	k	-	-	-	-
65	Mislyva	vs	-	-	-	-
66	Naniškiai	k	8	4	4	-
67	Narteikiai	k	5	3	2	-
68	Naujasodė	k	20	9	11	-
69	Naujikai	k	6	2	4	-
70	Obeliai	k	63	29	34	-
71	Paberžiai	k	-	-	-	-
72	Pagojė	vs	-	-	-	-
73	Paguriai	k	3	1	2	-
74	Pajuodraistis	k	-	-	-	-
75	Pakapiai	k	10	4	6	-
76	Palėveniečiai	k	-	-	-	-
77	Pamėniškis	k	5	2	3	-
78	Pandėlys	k	286	134	152	P Ž
79	Pandėlys	vs	2	1	1	-
80	Panemunis	k	35	20	15	-
81	Panemunis	mstl	308	146	162	B P Š K Pš. G
82	Pašeriaukščiai	k	4	2	2	-
83	Paževiškiai	k	17	7	10	-
84	Plikiškiai	k	-	-	-	-
85	Puluikiai	k	31	17	14	-
86	Puodžialaukė	k	30	12	18	-
87	Pūškoniai	k	10	5	5	-
88	Radeikiai	k	5	2	3	-
89	Radžiūnai	k	2	1	1	-
90	Radžiūneliai	k	7	3	4	-
91	Raikėnai	k	137	68	69	-
92	Raščiūnai	k	8	4	4	-
93	Ratkūnai	k	11	4	7	-
94	Siaurikai	k	7	4	3	-
95	Sipeliai	k	9	2	7	-
96	Skaptatai	vs	-	-	-	-
97	Slabadninkai	k	2	1	1	-
98	Smilgiai	k	3	2	1	-
99	Spiegai	k	1	-	1	-
100	Sriubiškiai	k	254	131	123	P Š G Ž
101	Stanikūnai	k	29	12	17	-
102	Stankūnai	k	21	11	10	-
103	Stasiūniečiai	k	11	6	5	-
104	Stenionys	k	12	8	4	-
105	Steponiai	k	4	2	2	-
106	Suvaidiškiai	k	-	-	-	-
107	Suvainiškis	mstl	245	116	129	B P Š K Pš. G
108	Suvaizdziai	k	11	6	5	-
109	Šarkiūneliai	k	-	-	-	-
110	Šiaudinė	k	2	1	1	-
111	Šilagalys	vs	-	-	-	-

*Tešinyš kitame puslapyje*



ROKIŠKIO RAJONO SAVIVALDYBĖ

Eil. Nr.	Kaimo gyvenamosios vietovės pavadinimas	Statu- sas	Gyventojai, iš viso	iš jų		Instituciniai požymiai
				vyrų	moterų	
112	Šilingiškis	k	6	4	2	-
113	Šnipiškiei	k	-	-	-	-
114	Šniukštai	k	6	3	3	-
115	Taručiai	k	23	9	14	-
116	Varneliai	k	-	-	-	-
117	Vilkeliai	k	4	1	3	-
118	Vilkoliai	k	39	23	16	-
119	Viršilai	k	5	3	2	-
120	Vištinė	k	-	-	-	-
121	Vosgučiai	k	18	9	9	-
122	Žardeliai	vs	-	-	-	-
123	Žiukavina	vs	-	-	-	-
124	Žvirbliai	vs	15	7	8	-
<b>Panemunėlio seniūnija</b>						
<b>Iš viso</b>			<b>1666</b>	<b>799</b>	<b>867</b>	
1	Alseta	k	-	-	-	-
2	Augustinava	k	162	80	82	-
3	Ažumiškis	k	18	7	11	-
4	Bajoriškiei	k	43	21	22	-
5	Baltakarčiai	k	19	11	8	-
6	Bernotiškis	k	10	5	5	-
7	Bimbos	k	2	1	1	-
8	Gireišiai	k	9	6	3	-
9	Gyviai	kd	-	-	-	-
10	Grigiškis	k	1	1	-	-
11	Joneliškiai	k	10	5	5	-
12	Junokai	k	14	6	8	-
13	Jurkupiai	k	23	13	10	-
14	Juršiškiai	k	-	-	-	-
15	Kavoliai	k	22	10	12	-
16	Keragalviškis	k	2	1	1	-
17	Klišiai	k	66	28	38	-
18	Kraštai	k	-	-	-	-
19	Legiškis	k	3	1	2	-
20	Lukiškiai	k	17	8	9	-
21	Meldeikiai	k	4	2	2	-
22	Meldeikiškis	k	5	3	2	-
23	Miesteliškiai	k	12	5	7	-
24	Naujikai	k	-	-	-	-
25	Nemunėlis	k	-	-	-	-
26	Panemunėlis	gst	646	291	355	S B P Š Pš. G
27	Panemunėlis	k	2	1	1	-
28	Panemunėlis	mstl	287	144	143	B P Š K G Ž
29	Panemunėlis	vs	10	3	7	-
30	Panemuniai	k	48	25	23	-
31	Rybokai	k	10	6	4	-
32	Robliai	k	9	5	4	-
33	Rukšiai	k	4	1	3	-
34	Sėdžiūnai	k	12	8	4	-
35	Skirai	k	14	7	7	-

Tęsinys kitame puslapyje

ROKIŠKIO RAJONO SAVIVALDYBĖ

Eil. Nr.	Kaimo gyvenamosios vietovės pavadinimas	Statu- sas	Gyventojai, iš viso	iš jų		Instituciniai požymiai
				vyrų	moterų	
36	Šeduikiškis	k	-	-	-	-
37	Šetekšniai	k	19	9	10	-
38	Šetekšnos	k	83	41	42	K
39	Šiliušiai	k	3	2	1	-
40	Tindžiuliai	k	25	13	12	-
41	Turdvaris	k	-	-	-	-
42	Vaičiūnai	k	-	-	-	-
43	Valaitiškis	k	8	4	4	-
44	Vėbriai	k	1	1	-	-
45	Vėbriškiai	k	14	7	7	-
46	Viliai	k	17	10	7	-
47	Voverynė	k	-	-	-	-
48	Žiliai	k	12	7	5	-
<b>Rokiškio kaimiškoji seniūnija</b>						
<b>Iš viso</b>			<b>5204</b>	<b>2520</b>	<b>2684</b>	
1	Akmeniai	k	7	3	4	-
2	Alseta	k	12	6	6	-
3	Audra	k	5	3	2	-
4	Aukštasis	vs	-	-	-	-
5	Aukštuoliai	k	3	2	1	-
6	Ažusieniai	k	6	2	4	-
7	Bajorai	k	671	323	348	P V Ps. Š K G Ž Kt.
8	Bareiškiai	k	6	3	3	-
9	Barvainiškis	k	12	8	4	-
10	Bulvėniškis	k	6	2	4	-
11	Buteikiai	k	10	5	5	-
12	Cibeliai	k	4	1	3	-
13	Čedasai	k	13	7	6	-
14	Čedasai	mstl	239	118	121	B P V Ps. Š Pš. G Ž
15	Čipyriai	k	17	7	10	-
16	Daliečiai	k	36	15	21	-
17	Dambrotiškis	k	13	6	7	-
18	Danilauka	k	14	8	6	-
19	Dargiai	k	6	2	4	Kt.
20	Degsniai	k	99	46	53	Kt.
21	Diliškiai	k	2	1	1	-
22	Eikiniškis	k	-	-	-	-
23	Ėnikiai	k	4	2	2	-
24	Ežeriokšnė	k	-	-	-	-
25	Gabriškis	k	21	11	10	-
26	Ginočiai	k	-	-	-	-
27	Griškiškis	k	-	-	-	-
28	Grubos	k	4	2	2	-
29	Gužai	vs	1	-	1	-
30	Iciūnai	k	21	8	13	Kt.
31	Ilgalaukiai	k	30	14	16	-
32	Jakiškiai	k	26	13	13	-
33	Jočiai	k	10	5	5	-
34	Joniškis	k	5	3	2	-
35	Joniškis	vs	-	-	-	-

*Tęsinys kitame puslapyje*



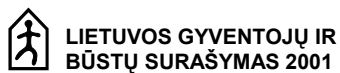
ROKIŠKIO RAJONO SAVIVALDYBĖ

Eil. Nr.	Kaimo gyvenamosios vietovės pavadinimas	Statu- sas	Gyventojai, iš viso	iš jų		Instituciniai požymiai
				vyrų	moterų	
36	Juozapava	k	64	35	29	Kt.
37	Kalneliškiai	k	27	12	15	Kt.
38	Kavoliškis	k	1428	718	710	P V Ps. Š K Pš. G Kt.
39	Kervelkiai	k	2	1	1	-
40	Kirkūnai	k	20	12	8	-
41	Kirkūneliai	k	11	6	5	-
42	Kladninkai	k	10	4	6	-
43	Kraštai	k	21	8	13	Kt.
44	Kumburiai	vs	1	1	-	-
45	Kunigiškiai	k	7	3	4	-
46	Kurklietiškis	k	-	-	-	-
47	Lauciūnai	k	10	4	6	-
48	Laukelis	k	3	1	2	-
49	Laukupėnai	k	3	1	2	-
50	Liepava	k	7	3	4	-
51	Liesonys	k	10	5	5	-
52	Mačioniškis	k	4	2	2	-
53	Martiniškėnai	k	25	12	13	Kt.
54	Meškinė	k	4	2	2	-
55	Miegonys	k	66	27	39	Kt.
56	Miliūnai	k	70	35	35	-
57	Misiūniškis	k	19	10	9	-
58	Mitragalys	k	41	16	25	-
59	Močiekiai	k	10	3	7	-
60	Moškėnai	k	58	32	26	P
61	Natkuškiai	k	23	15	8	-
62	Naujasodė	kd	1	1	-	-
63	Pagrandžiai	k	40	18	22	-
64	Palankys	k	5	3	2	-
65	Palūšniai	k	66	34	32	-
66	Papartynė	k	15	8	7	-
67	Papiškiai	k	23	11	12	-
68	Parokiškė	k	23	11	12	V Kt.
69	Paupė	k	2	1	1	-
70	Piepaliai	k	50	26	24	-
71	Pyragiškiai	k	1	-	1	-
72	Pužonys	k	25	12	13	-
73	Ragučiai	k	11	4	7	-
74	Raistas	vs	-	-	-	-
75	Raišiai	k	2	-	2	-
76	Ratkupys	k	8	4	4	-
77	Ribickis	k	6	1	5	-
78	Ruopiškis	k	36	16	20	-
79	Sėdžiūnai	kd	-	-	-	-
80	Sėlynė	k	192	93	99	P V Ps. Š K Kt.
81	Serapiniškis	k	41	20	21	V
82	Skemai	k	678	318	360	P V Ps. Š K G Ž Kt.
83	Skrebiškis	k	21	10	11	-
84	Sniegiai	k	28	14	14	-
85	Spiečiūnai	k	18	8	10	-

*Tęsinys kaitame puslapyje*

ROKIŠKIO RAJONO SAVIVALDYBĖ

Eil. Nr.	Kaimo gyvenamosios vietovės pavadinimas	Statu- sas	Gyventojai, iš viso	iš jų		Instituciniai požymiai
				vyrų	moterų	
86	Steponiai	k	29	12	17	-
87	Stramiliai	k	22	7	15	Ž
88	Šeduikiškis	k	3	1	2	-
89	Šileikiai	k	64	29	35	-
90	Šilelis	k	1	-	1	-
91	Ūdrupys	k	4	1	3	-
92	Ulytėlė	k	20	6	14	-
93	Uljanava	k	40	17	23	Kt.
94	Vaidlėnai	k	29	15	14	-
95	Vanagynė	k	-	-	-	-
96	Varaščina	k	26	14	12	-
97	Velniakalnis	k	7	4	3	-
98	Vengerinė	k	25	10	15	-
99	Vikoniai	k	6	3	3	-
100	Vilkai	k	7	3	4	-
101	Vytelinė	kd	-	-	-	-
102	Vyžeičiai	kd	5	2	3	-
103	Vyžuona	k	16	9	7	P
104	Zyboliai	k	22	12	10	-
105	Žiobiškis	k	339	168	171	B P V Ps. Š K Pš. G Ž Kt.



Lietuvos Respublikos Gyventojų ir būstų 2001 m. visuotinio surašymo rezultatai

## **PANEVĖŽIO APSKRITIES KAIMO GYVENAMOSIOS VIETOVĖS IR JŲ GYVENTOJAI**

Statistikos leidinys

© Statistikos departamentas prie Lietuvos Respublikos Vyriausybės, 2003

Leidinį parengė Gyventojų surašymų skyrius

Atsakinga: Dalia Ambrozaitienė, Margarita Malakauskienė

Tel.: (8~5) 236 48 15, (8~5) 236 49 17

SL 1861. 2003-03-17. 13,00 leidyb. apsk. l.

Tiražas 120 egz. Užsakymas 0303-03

Išleido Statistikos departamentas prie Lietuvos Respublikos Vyriausybės,

Gedimino pr. 29, 2746 Vilnius

Spausdino viešoji įstaiga „Statistikos centras“,

Gedimino pr. 31, 2746 Vilnius